



CONCELLOS

BARREIROS

Anuncio

SUBSANACION CONVOCATORIA PROCESO SELECCIÓN PERSOAL LABORAL FIXO-INDEFINIDO DUN/HA TRABALLADOR/A SOCIAL A MEDIA XORNADA

O 13 de abril de 2022 publicase no BOP de Lugo a convocatoria para a selección como persoal laboral fixo-indefinido, mediante concurso-oposición, dun/ha Traballador/a Social a media xornada, estando a disposición das persoas interesadas as bases no taboleiro de anuncios do concello e na sede electrónica.

Sin embargo é necesario subsanar uns defectos procedimentais en dita convocatoria e polo tanto, unha vez aprobada e publicada a Oferta de Emprego Público do ano 2022, na que se oferta dito posto de traballo, **abrírase un novo prazo de quince días hábiles para a presentación de instancias desde a publicación da convocatoria no BOE.**

As persoas que xa presentaron as instancias no prazo anterior, non terán que volver a presentalas, considerándose que se presentaron en prazo, non obstante, sí poderán presentar documentación adicional que non entregaran inicialmente ou coa que non contaran en ditas fechas.

A continuación publicanse íntegramente as bases en cumprimento do disposto no artigo 97 da Lei Reguladora de Bases de Réxime Local e o acordado por Resolución de alcaldía o 7 de xuño de 2022:

BASES PARA A SELECCIÓN DE PERSOAL LABORAL FIXO-INDEFINIDO, MEDIANTE CONCURSO-OPOSICIÓN, DUN/HA TRABALLADOR/A SOCIAL A MEDIA XORNADA.

1º.- OBXECTO

Estas bases específicas teñen por obxecto a regulación do proceso de selección mediante concurso-oposición, dun Traballador/a Social a media xornada, como persoal laboral fixo-indefinido.

A contratación deste posto ven dada polo financiamento concedido pola Xunta de Galicia a través do Plan Concertado e o mantemento do mesmo dependerá da existencia de dito financiamento, sendo a cancelación de dito financiamento causa obxectiva válida para acordar o fin do contrato por parte do concello, coa correspondente indemnización para a persoa seleccionada.

2º.- CARACTERÍSTICAS DA PRAZA

- Denominación da praza: Traballador/a social.
- Grupo de titulación: Grupo 2
- Outras Características:
- Media xornada: 19 horas á semana, repartidas do seguinte xeito: luns e martes horario completo de mañá e xoves horario de 8:30 a 12:30. (esta distribución poderá cambiarse por acordo entre o concello e a persoa seleccionada).
- Soldo bruto mensual (incluída a parte proporcional das pagas extras): 828,62 €/mes.
- As funcións do posto de traballo serán as de apoio á Traballadora Social coordinadora dos Servizos Sociais municipais e substitución da mesma no caso das vacacións, permisos, baixas,

3º.- SISTEMA SELECTIVO

O sistema selectivo será o de concurso-oposición.

4º.- REQUISITOS DOS ASPIRANTES

- 4.1.- Ter nacionalidade española sen prexuízo do establecido no artigo 57 EBEP.
- 4.2.- Posuir capacidade funcional.

4.3.- Ten cumpridos dezaseis anos e non exceder, no seu caso, da idade máxima de jubilación forzosa.

4.4.- Non ter sido separado/a mediante expediente disciplinario do servizo de calquera das Administracións Públicas ou dos órganos constitucionais ou estatutarios das Comunidades Autónomas, nin atoparse en inhabilitación absoluta ou especial para empregos ou cargos públicos por resolución judicial, para o acceso ao Corpo ou escala de funcionario, ou para exercer funcións similares ás que desempeñaban no caso do persoal laboral, no que tivese sido separado ou inhabilitado.

4.5.- Posuir a titulación de Diplomado/a en Traballo Social ou equivalente no momento de finalizar o prazo de presentación de instancias.

4.6.- Contar con permiso de conducir e vehículo propio ou dispoñible para desprazamentos.

5º.- SOLICITUDE DE PARTICIPACIÓN

As solicitudes para participar no correspondente proceso selectivo haberán de axustarse ao modelo que figura como anexo II desta convocatoria, e poderán solicitarse nas propias oficinas do concello (Rúa Vila, 63, 27790, San Cosme de Barreiros, Lugo 982124002) ou a través da páxina web municipal www.concellodebarreiros.gal

As instancias poderán presentarse no prazo de **15 días hábiles** contados a partir do seguinte ao de publicación do anuncio da convocatoria no Boletín Oficial do Estado (BOE). Poderanse presentar presencialmente no Rexistro do Concello, a través da sede electrónica municipal (<https://barreiros.sedelectronica.es>) ou a través de correo certificado, sempre e cando se remita de forma simultánea por correo electrónico a (secretaria@concellodebarreiros.gal) o xustificante de correos.

As solicitudes de participación deberá xuntárselles a seguinte documentación:

- a) Copia do DNI, pasaporte ou documento que o substitúa noutros estados membros da Unión Europea e do carnet de conducir.
- b) Copia do título de diplomado universitario en traballo social ou equivalente.
- c) Deberán xuntárselle á instancia copia da documentación que acredite os méritos que a persoa aspirante desexe que se teñan en conta na fase de concurso, e que deberán posuírse no día de finalización do prazo de presentación de solicitudes. **IMPORTANTE: non se terá en conta ningunha documentación que non fose aportada no momento de presentar a instancia.**

6º.- ADMISIÓN DE ASPIRANTES, DATA E LUGAR DE CELEBRACIÓN DAS PROBAS

Rematado o prazo de presentación de solicitudes, a alcaldía ditará resolución, no prazo máximo dun mes, pola que se declarará aprobada a lista provisional de admitidos/as e excluídos/as.

A dita resolución publicarase no taboleiro de anuncios da casa do Concello, na sede electrónica municipal e na páxina web municipal. Na publicación farase constar, se é o caso, as causas que motivaron a súa exclusión.

Os aspirantes excluídos ou omitidos nas ditas relacións disporán dun prazo de dez días hábiles contados a partir do seguinte ao da publicación da resolución para subsanar os defectos que motivaron a súa exclusión ou omisión nas relacións de admitidos e excluídos. Se no dito prazo non se subsanan os defectos serán definitivamente excluídos da realización das probas.

No caso de non presentarse alegacións ou subsanacións a lista provisional, elevarase a definitiva.

A Resolución pola que se aproba a lista definitiva publicarase do mesmo xeito que a provisional, determinando así mesmo o lugar, data e hora do comezo das probas selectivas e composición do tribunal, e será determinantes dos prazos a efectos de posibles impugnacións e recursos.

7º.- TRIBUNAL CUALIFICADOR

O tribunal estará composto por cinco membros, con titulación igual ou superior á esixida para o acceso á praza convocada, un dos cales actuará coma presidente e outro como secretario do tribunal. A súa composición axustarase ao previsto no artigo 60 do estatuto básico do empregado público e buscarase a paridade entre a muller e o home. A súa composición nominal publicarase conxuntamente coa lista definitiva de admitidos e excluídos e a fixación da data do primeiro exercicio.

Os membros dos tribunais deberán absterse de intervir cando concorran neles circunstancias das previstas no artigo 23 da Lei 40/2015. Así mesmo, os/as aspirantes poderán recusar os membros do tribunal conforme ó artigo 24 de dita lei.

O tribunal non poderá constituírse, nin actuar sen a presenza, cando menos, de tres membros, titulares ou suplentes indistintamente. En todo caso requirese a presenza do/da Presidente/a e do/da Secretario/a ou dos que legalmente os substitúan.

O tribunal poderá dispoñer a incorporación de asesores especialistas para as probas en que así o estimen necesario ou convinte. Os ditos asesores actuarán con voz e sen voto e limitaránse ao exercicio das especialidades técnicas en base ás cales colaboran co tribunal.

Aos efectos de precepción de asistencias polos membros concurrentes ás sesións dos tribunais, estarase ao disposto no Decreto 462/2002, de 24 de maio, sobre indemnizacións por razón de servizo.

O tribunal resolverá por maioría de votos dos seus membros presentes, tódalas dúbidas e propostas que se produzan para a aplicación das normas contidas nestas bases, e estará facultado para resolver as cuestións que poidan suscitarse durante a realización das probas, así como adoptar as medidas necesarias para garantir a debida orde nas mesmas.

8º.- COMEZO E DESENVOLVEMENTO DAS PROBAS SELECTIVAS

A data, hora e lugar de celebración do primeiro exercicio darase a coñecer coa publicación da lista definitiva de admitidos e excluídos.

De conformidade co previsto no artigo 45 da Lei 39/2015, a publicación das datas de celebración dos sucesivos exercicios, das cualificacións dos mesmos e do resultado do proceso selectivo, publicaranse no taboleiro de anuncios do Concello, na sede electrónica municipal e na páxina web municipal, sen prexuízo de que, se o tribunal así o acorda, se podan realizar dúas ou máis probas no mesmo día.

Os aspirantes deberán presentarse para a realización de cada exercicio provistos de DNI ou documento fidedigno acreditativo da súa identidade, a xuízo do tribunal.

Os aspirantes serán convocados para cada exercicio en único chamamento, sendo excluídos da oposición os que non comparecesen, agás nos casos debidamente xustificadas e libremente valorados polo tribunal.

O tribunal poderá acordar dialogar cos aspirantes unha vez realizados os exercicios, co fin de determinar de forma mais detallada os seus coñecementos sobre o contido dos mesmos.

De cada sesión que celebre o tribunal redactarase un acta polo/a secretario/a do mesmo, na que se farán constar as cualificacións dos aspirantes así como as incidencias que se produzan.

9º.- DESENVOLVEMENTO DO PROCESO SELECTIVO

1.- FASE DE CONCURSO

Será previa á de oposición, non terá carácter eliminatorio nin poderá terse en conta para superar as probas da fase de oposición. O tribunal non poderá valorar o non alegado e probado polos aspirantes nos documentos achegados no momento de presentar a solicitude para a admisión ás probas selectivas.

Os méritos dos aspirantes, valoraranse de acordo co baremo establecido nos apartados seguintes.

A puntuación máxima que se poderá obter é de 40 puntos.

Os méritos a que se fai referencia neste baremo, deberanse posuír na data en que remate o prazo de presentación de instancias, computándose, en calquera caso, ata a devandita data, sendo valorados así mesmo, só os que se aleguen e xustifiquen documentalmente coa presentación da instancia.

Os méritos están establecidos tendo en conta as funcións e tarefas que a persoa seleccionada terá que realizar habitualmente no seu posto de traballo.

• EXPERIENCIA PROFESIONAL:

- Experiencia profesional nos últimos quince anos como Traballador/a Social en concellos, ata un máximo de 15 puntos. Valorarase a razón de 0,15 puntos por mes completo de servizos.

- Experiencia profesional nos últimos quince anos como Traballador/a Social noutras administracións públicas ou en entidades privadas, ata un máximo de 7 puntos. Valorarase a razón de 0,07 puntos por mes completo de servizos.

A xustificación deste apartado farase mediante o **correspondente contrato laboral acompañado da vida laboral**, ou ben cun certificado de empresa onde consten todos os datos necesarios para realizar esta valoración. **(Non se valorarán os méritos si os contratos non veñen acompañados da vida laboral ou si se presenta a vida laboral sin os contratos correspondentes).**

• ASISTENCIA A ACTIVIDADES FORMATIVAS.

Por participación en cursos, xornadas ou seminarios, de 20 horas ou máis, directamente relacionados co posto a desempeñar, ata un máximo de 14 puntos.

Valorarase a razón de:

- Cursos de 20 a 49 horas: 0,50 puntos por curso.
- Cursos de 50 a 100 horas: 0,75 puntos por curso
- Cursos de máis de 100 horas: 1,00 puntos por curso

Este apartado xustificarse mediante copia do diploma ou certificación da asistencia. Non se valorarán aqueles nos que non veñan claramente especificadas as horas de duración ou haxa dúbidas sobre o contido do mesmo, nin aqueles que teñan unha antigüidade superior a quince anos.

- COMPETENCIAS INFORMÁTICAS

Por participación en cursos, xornadas ou seminarios relativos a competencias informáticas, ata un máximo de 2,5 puntos.

Valorarase a razón de:

- Pola realización de formación sobre o manexo da aplicación informática do sistema de información de usuarios de servizos sociais (SIUSS): 0,5 puntos.
- Pola realización de formación sobre o manexo da Historia Social Única Electrónica (HSUE): 0,5 puntos.
- Pola realización de formación sobre o manexo do Programa de Asignación de Recursos PAR e o Expediente Dixital: 0,5 puntos.
- Por realización de cursos de programas informáticos específicos de xestión do servizo de axuda no fogar: 0,5 puntos.
- Por acreditación de manexo de ferramentas informáticas de tratamento de texto: 0,5 puntos.

Este apartado xustificarse mediante diploma ou certificación da asistencia orixinal ou copia compulsada.

- COÑECEMENTO ACREDITADO DO IDIOMA GALEGO

Neste apartado valorarase o coñecemento do idioma galego cunha puntuación máxima de 1,5 puntos.

Curso de iniciación da lingua galega: 0,5 puntos

Curso de perfeccionamento da lingua galega: 1 punto

Curso de linguaxe administrativa galega nivel superior: 1,5 puntos

Soamente se valorará o grao superior alegado. Xustificarse con copia do certificado ou título correspondente.

2.- FASE DE OPOSICIÓN.

As probas da fase de oposición que deberá superar o persoal aspirante á praza á que se refiren estas bases específicas son as seguintes:

a) DE CARÁCTER OBRIGATORIO E ELIMINATORIO:

PRIMEIRO EXERCICIO, teórico: contestación a un cuestionario tipo test, decidido polo Tribunal, composto por 30 preguntas do temario (figuran como Anexo I desta convocatoria). A penalización por cada resposta incorrecta será decidida polo Tribunal e expresarse no encabezamento do exame. Cada pregunta deste cuestionario terá 3 respostas das cales só una será verdadeira. O tempo máximo para a realización deste exercicio será de 90 minutos.

Este exercicio valorarase cun máximo de 35 puntos, sendo necesario contar cunha puntuación mínima de 17,5 puntos para consideralo superado.

SEGUNDO EXERCICIO, práctico: Consistirá en realizar, durante un período máximo de 90 minutos, un suposto práctico que formulará o Tribunal inmediatamente antes do comezo do exercicio, e que estará relacionado cos contidos do programa e coas función propias do titular desta praza. No anuncio de convocatoria deste exercicio, o Tribunal determinará os medios materiais dos que deberán ou poderán ir provistos os aspirantes para a súa realización.

Este exercicio valorarase cun máximo de 15 puntos, sendo necesario contar cunha puntuación mínima de 7,5 puntos para consideralo superado.

COÑECEMENTO DA LINGUA GALEGA: Consistirá nunha tradución castelán-galego dun texto facilitado polo Tribunal. Puntuarase ata un máximo de 10 puntos e será preciso contar cunha puntuación mínima de 5 puntos para superalo. Esta proba será obrigatoria para aqueles que non podan acreditar o coñecemento da lingua galega a través dos certificados correspondentes, sempre e cando tiveran superado os dous exercicios da fase de oposición.

10º.- RELACIÓN DE APROBADOS

O resultado final do concurso-oposición virá determinado pola suma das puntuacións obtidas no primeiro e segundo exercicio, sempre que cada un deles fose superado, e da puntuación obtida na fase de concurso de méritos. No suposto de empate nas puntuacións de dous ou mais aspirantes, resolverase a favor do aspirante que obtivese a puntuación mais alta na fase de oposición. De persistir o empate, resolverase acudindo á puntuación obtida na fase de concurso e, se se mantén, o tribunal poderá realizar algunha proba oral complementaria para dirimir o empate.

Finalizadas as probas selectivas o tribunal fará pública no taboleiro de anuncios do concello a relación definitiva dos aspirantes aprobados. O tribunal non poderá aprobar nin declarar que superaron as probas selectivas un número superior de aspirantes ao das prazas que se convocan, resultando nulo de pleno dereito calquera acordo que contraviñese o disposto por esta norma.

11º.- CONTRATACIÓN.

A alcaldía procederá a acordar a formalización do contrato correspondente coa persoa seleccionada.

12º.- IMPUGNACIÓN

A presente convocatoria e cantos actos administrativos se deriven desta, poderán ser impugnados polos interesados nos casos e na forma establecidos pola lei 39/2015.

ANEXO I

TEMARIO COMÚN:

- Municipio: concepto e elementos. O término municipal. Población municipal. Padrón de habitantes.
- A potestade regulamentaria na esfera local: Regulamentos, Ordenanzas e Bandos. Procedemento de elaboración e aprobación.
- O acto administrativo. Concepto e clases. Eficacia e validez. Motivación e notificación.
- Os suxeitos no procedemento administrativo. O interesado: capacidade e legitimación. Dereitos dos cidadáns.
- Rexistros administrativos. Requisitos da presentación de solicitudes e trámites de subsanación e mellora. Términos e prazos.
- Fases do procedemento: iniciación, ordenación e instrucción. Probas e informes.
- Terminación do procedemento: resolución expresa. Silencio administrativo. Desistimento, renuncia e caducidade. Terminación convencional.
- Os recursos administrativos.
- O alcalde. Elección e competencias. Os tenentes de alcalde.
- O Pleno. Composición e competencias.
- A Xunta de Goberno Local. As Comisións Informativas.

TEMARIO ESPECÍFICO:

- Lei 13/2008, de 3 de decembro, de Servizos Sociais de Galicia.
- Lei 8/2016, de 8 de xullo, pola que se modifica a Lei 13/2008, de 3 de decembro, de Servizos Sociais de Galicia.
- Decreto 254/2011, do 23 de decembro, polo que se regula o réxime de rexistro, autorización, acreditación e a inspección dos servizos sociais en Galicia.
- Decreto 99/2012, do 16 de marzo, polo que se regulan os servizos sociais comunitarios e o seu financiamento. Decreto 148/2014, do 6 de novembro, polo que se modifica o Decreto 99/2012, do 16 de marzo, polo que se regulan os servizos sociais comunitarios e o seu financiamento.
- Decreto 89/2016, do 30 de xuño, polo que se regula a creación, o uso e o acceso á historia social única electrónica.
- Sistema Galego de Servizos Sociais. Financiamento. Plan Concertado.
- Sistema Galego de Servizos Sociais. Estrutura do sistema. Niveis de actuación e funcións.
- Definición e obxectivos do Sistema Galego de Servizos Sociais.
- Catálogo de Servizos Sociais
- Equipo profesional no Sistema Galego de Servizos Sociais. Profesional de referencia.
- Funcións do Traballador Social.

- Proceso de intervención das UTS.
- Proceso metodolóxico. Estudo e investigación no proceso metodolóxico. Diagnóstico no proceso metodolóxico.
- Planificación e programación no proceso metodolóxico. Execución e proxecto de intervención no proxecto metodolóxico.
- Avaliación no proxecto metodolóxico.
- Técnicas de traballo social.
- Instrumentos específicos de traballo social.
- Ética profesional. Código Deontolóxico. Preámbulo. Descrición e ámbito de aplicación. Principios Xerais da Profesión. Dereitos e deberes das/dos traballadoras/es sociais. Relación coa persoa usuaria. Relación con outros/as profesionais. Relación coas institucións.
- Código Deontolóxico. A confidencialidade e segredo profesional. As Comisións Deontolóxicas.
- Código de Ética da Federación Internacional de Traballadores Sociais. Principios Básicos do Traballo Social.
- A protección de datos. Normativa. –Ámbito, definicións e Principios. Regulamento de medidas de seguridade. Niveis de seguridade. Documentos de seguridade. Dereitos das persoas. Cesión a concelleiros da Historia Social.
- Servizos Sociais Comunitarios. Servizos sociais comunitarios básicos. Requisitos xerais dos centros de servizos sociais comunitarios básicos. Expediente único, sistema de información social básico.
- Ferramentas informáticas para o traballador social en Galicia: SIUSS, MATTIAS, SIGAD, HSUE, Aplicacións informáticas para a elaboración de xenogramas. Soportes documentais nos servizos sociais comunitarios
- Definicións do SAAD. Niveis de protección SAAD. Graos de dependencia e baremos de valoración. Requisitos xerais para o acceso ás prestacións do SAAD e incompatibilidades. Catálogo de servizos SAAD. Prestacións Socio-económicas. Libranzas do SAAD: Libranza vinculada ao servizo. Libranza para coidados no contorno familiar. Libranza de asistencia persoal.
- Dependencia. Valoración e recoñecemento da situación de dependencia. Valoración e recoñecemento da situación de dependencia nos supostos de emerxencia social. Valoración e recoñecemento da situación de dependencia para menores de 3 anos.
- Dependencia. Programa de asignación de recursos (PAR). Elaboración do PIA. Seguimento do PIA. O SAF no marco dos Sistema para a autonomía persoal e atención á dependencia e o SAF Básico.
- Área: Familia e Infancia. Intervención dos servizos sociais en situacións risco e desamparo. Protocolo básico de actuación contra o maltrato infantil no ámbito familiar. Intervención en casos de maltrato infantil.
- Área: Familia e infancia. Programas. Adopción nacional e internacional. Acollemento familiar. Puntos de Encontro Familiar. Mediación familiar. Programa de atención a familias con problemas cos seus fillos (Terapia familiar). Intervención educativa integral con menores que teñan que cumprir medidas xudiciais e outras actuacións de medio aberto. Programa de intervención con nenos/as e adolescentes vítimas de abusos sexuais.
- Área: Familia e infancia. Acreditacións: Carné familiar, Título de Familia Numerosa e Certificado de recoñecemento da condición de familia monoparental. Prestacións socioeconómicas. Axudas de inclusión social. Tarxeta benvida.
- Área: Inclusión social. Prestacións socioeconómicas: Renda de Inclusión Social de Galicia e Axudas de Inclusión Social. Programas: Tarxeta Social Básica (pre-pagamento ou moedeiro) para as persoas e familias en situacións de vulnerabilidade económica pola crise da COVID-19. Servizos: Equipos técnicos de Inclusión Sociolaboral.
- Área: Comunidade. Centros Sociocomunitarios do Benestar.
- Área: Discapacidade. Acreditacións: Recoñecemento do grao de discapacidade, Tarxeta acreditativa do grao de discapacidade e Tarxetas de accesibilidade (tarxeta de estacionamento e tarxeta de persoas usuarias). Prestacións socioeconómicas. Medidas de apoio ás persoas con discapacidade para o exercicio da súa capacidade xurídica. Familias de especial consideración

-
- Área: Adiccións. Programas de prevención e reinserción social.
 - Área: Maiores. Prestacións socioeconómicas: Pensión non contributiva de xubilación, Complemento para titulares de PNC que residan nunha vivenda alugada. Programas: Termalismo Social e Turismo Social.
 - Ordenanza reguladora do acceso ás prestacións económicas municipais de emerxencia ou urxente necesidade.
 - Ordenanza reguladora do SAF no Concello de Barreiros.
 - Bases reguladoras da Tarxeta de estacionamento no Concello de Barreiros.
 - Intervención social con vítimas de violencia de xénero.

ANEXO II (MODELO DE SOLICITUDE)

SOLICITUDE PARA PARTICIPAR NO PROCESO SELECTIVO DE PERSOAL LABORAL COMO TRABALLADOR/A SOCIAL A MEDIA XORNADA.

D./D.^a _____ con DNI _____,
 con _____ enderezo a efectos de _____ notificación en _____,
 _____, teléfono _____;
 Número da seguridade Social _____; correo electrónico _____

EXPOÑO:

1. Que tiven coñecemento da convocatoria anunciada polo Concello de Barreiros para a contratación laboral que se indica.
2. Que coñezo e acepto as bases que rexen dita selección e que reúno os requisitos esixidos.
3. Que estou capacitado/a para o desempeño deste tipo de postos de traballo.
4. Que solicito ser incluído en dito proceso selectivo e para iso presento a seguinte documentación:
 - b) 1.- Fotocopia do DNI.
 - c) 2.- Fotocopia do carnet de conducir.
 - d) 3.- Fotocopia do título académico.
 - e) 4.- No seu caso, acreditación do nivel de coñecemento do galego.
 - f) 5.- Fotocopia de tódolos documentos xustificativos dos méritos que se aleguen, pois non se tomarán en conta nin serán avaliados aqueles que non queden debidamente acreditados, en tódolos seus extremos no momento de presentación da instancia.

DECLARO baixo da miña responsabilidade:

- non padecer enfermidade ou limitación física ou psíquica que impida o normal desenvolvemento das funcións do posto de traballo.
- disposición de vehículo para realizar os desprazamentos propios das funcións do posto de traballo.
- non ter sido separado/a, mediante expediente disciplinario, do servizo de calquera das Administracións públicas, nin atoparse inhabilitado/a para o exercicio de funcións públicas.
- non atoparse incurso/a en ningunha das causas de incapacidade ou incompatibilidade que determine a lexislación vixente.

Barreiros, ____ de _____ de 2022

Sinatura: _____

Barreiros, 7 de xuño de 2022.- A Alcaldesa, Ana Belén Ermida Igrexas.

R. 1559

CHANTADA

Anuncio

CONTA XERAL 2021

En cumprimento de canto dispón o artigo 212 do Real Decreto Lexislativo 2/2004, de 5 de marzo, polo que se aproba o Texto Refundido da Lei Reguladora das Facendas Locais e unha vez que foi informada favorablemente pola Comisión Especial de Contas, en sesión de data 30 de maio de 2022, expónse ó público a Conta Xeral correspondente ó exercicio orzamentario do ano 2021 polo prazo de quince días, durante os cales , os interesados poderán presentar reclamacións, reparos e observacións que teñan por conveniente.

Chantada, 31 de maio de 2022.- O Alcalde, Manuel L. Varela Rodríguez.

R. 1560

Anuncio

APROBACION DEFINITIVA “ORDENANZA FISCAL REGULADORA DO IMPOSTO SOBRE INCREMENTO DE VALOR DE TERREOS DE NATUREZA URBANA”

Visto que anuncio de aprobación definitiva da ordenanza fiscal reguladora do imposto sobre incremento de valor de terreos de natureza urbana publicado no BOP de Lugo nº 130 do 08-06-2022 non se corresponde co texto aprobado , por error no envío , procédese a publicación do texto íntegro aprobado definitivamente polo Pleno do 2 de xuño de 2.022 seguinte:

ORDENANZA FISCAL REGULADORA DO IMPOSTO SOBRE INCREMENTO DE VALOR DE TERREOS DE NATUREZA URBANA

Artigo 1°. Fundamento legal.

De conformidade co previsto nos Artigos 15.1 e 59.2 do Texto Refundido da Lei Reguladora das Facendas Locais, aprobado por Real Decreto Lexislativo 2/2004, de 5 de marzo, o Concello de Chantada establece o imposto sobre o Incremento do Valor dos Terreos de Natureza Urbana, que se esixirá conforme co disposto en dito texto e na presente ordenanza fiscal, ditada ao amparo do establecido no Artigo 106 da Lei 7/85, de 2 de abril, Reguladora das Bases de Régimen Local.

A Ordenanza será de aplicación en todo o termo municipal.

Artigo 2°. Natureza e feito imponible

O imposto sobre o incremento do valor dos terreos de natureza urbana é un tributo directo que grava o incremento de valor que experimenten estes terreos e pónase de manifesto como consecuencia da transmisión da propiedade dos terreos por calquera título ou da constitución ou transmisión de calquera dereito real de goce, limitativo do dominio, sobre os referidos terreos.

Constitúe o feito imponible do imposto, o incremento de valor que experimenten os terreos de natureza urbana e que se poña de manifesto a consecuencia de :

- A transmisión da propiedade dos terreos por calquera título.
- A constitución ou transmisión de calquera Dereito Real de goce, limitativo do dominio, sobre os referidos terreos.

Consideraranse suxeitas ao imposto toda clase de transmisións, calquera que sexa a forma que revistan, comprendéndose por tanto, entre outros actos cuxa denominación poida quedar omitida, os seguintes:

- Contratos de compravenda, doazón, permuta, dación en pago, retractos convencional e legal, transacción
- Sucesión testada e intestada.
- Alleamento en poxa pública e expropiación forzosa.
- Achegas de terreos e inmobles urbanos a unha sociedade e as adxudicacións ao disolverse.
- Actos de constitución e transmisión de dereitos reais, talles como usufructos, censos, usos e habitación, dereitos de superficie.

Artigo 3º. Terreos de natureza urbana

Terán a consideración de terreos de natureza urbana:

a) Solo urbano.

b) Solo urbanizable ou asimilado por contar coas facultades urbanísticas inherentes ao solo urbanizable na Lexislación urbanística aplicable.

c) Os terreos que dispoñan de vías pavimentadas ou encintado de beirarrúas e contén, ademais, con rede de sumidoiros, subministración de auga, subministración de enerxía eléctrica e iluminación pública.

d) Os ocupados por construcións de natureza urbana.

e) Os terreos que se fraccionan en contra do disposto na Lexislación agraria, sempre que tal fraccionamiento desvirtúe o seu uso agrario.

Artigo 4º. Supostos de non suxeición

1.- Non están suxeito a este imposto o incremento de valor que experimenten os terreos que teñan a consideración de rústicos para efectos do imposto sobre bens inmobles.

2.- Non se producirá a suxeición ao Imposto nos supostos de achegas de bens e dereitos realizadas polos cónxuxes á sociedade conxugal, adxudicacións que ao seu favor e en pago delas verifíquense e transmisións que se fagan aos cónxuxes en pago dos seus haberes comúns. Tampouco se producirá a suxeición ao Imposto nos supostos de transmisións de bens inmobles entre cónxuxes ou a favor dos fillos, como consecuencia do cumprimento de Sentenzas nos casos de nulidade, separación ou divorcio matrimonial, sexa cal for o réxime económico matrimonial.

3.- Non se devindicará o imposto con ocasión das achegas ou transmisións de bens inmobles efectuadas á Sociedade de Xestión de Activos Procedentes da Reestruturación Bancaria, S.A. regulada na disposición adicional sétima da Lei 9/2012, de 14 de novembro, de reestruturación e resolución de entidades de crédito, que se lle transferiron, de acordo co establecido no artigo 48 do Real Decreto 1559/2012, de 15 de novembro, polo que se establece o réxime xurídico das sociedades de xestión de activos.

4.- Non se producirá o devengo do imposto con ocasión das achegas ou transmisións realizadas pola Sociedade de Xestión de Activos Procedentes da Reestruturación Bancaria, S.A., a entidades participadas directa ou indirectamente por devandita Sociedade en polo menos o 50 por cento do capital, fondos propios, resultados ou dereitos de voto da entidade participada no momento inmediatamente anterior á transmisión, ou como consecuencia da mesma.

5.- Non se devindicará o imposto con ocasión das achegas ou transmisións realizadas pola Sociedade de Xestión de Activos Procedentes da Reestruturación Bancaria, S.A., ou polas entidades constituídas por esta para cumprir co seu obxecto social, aos fondos de activos bancarios, a que se refire a disposición adicional décima da Lei 9/2012, de 14 de novembro.

6.- Non se devindicará o imposto polas achegas ou transmisións que se produzan entre os citados Fondos durante o período de tempo de mantemento da exposición do Fondo de Reestruturación Ordenada Bancaria aos Fondos, previsto no apartado 10 de devandita disposición adicional décima. Na posterior transmisión dos inmobles entenderase que o número de anos ao longo dos cales se puxo de manifesto o incremento de valor dos terreos non se interrompeu por causa da transmisión derivada das operacións previstas neste apartado.

7.- Non se producirá a suxeición ao imposto nas transmisións de terreos respecto dos cales se constate a inexistencia de incremento de valor por diferenza entre os valores dos devanditos terreos nas datas de transmisión e adquisición.

Para iso, o interesado en acreditar a inexistencia de incremento de valor deberá declarar a transmisión, así como achegar os títulos que documenten a transmisión e a adquisición, entendéndose por solicitados, a estes efectos, as persoas ou entidades a que refírese o artigo 106.

Para constatar a inexistencia de incremento de valor, como valor de transmisión ou de adquisición do terreo tomarase en cada caso o maior dos seguintes valores, sen que a estes efectos poidan computarse os gastos ou tributos que graven ditas operacións: o que conste no título que documente a operación ou o comprobado, no seu caso, pola Administración tributaria.

Cando se trate da transmisión dun inmovle no que haxa solo e construción, tomarase como valor do solo a estes efectos o que resulte de aplicar a proporción que represente na data de devindicación do imposto o valor catastral do terreo respecto do valor catastral total e esta proporción aplicarase tanto ao valor de transmisión como, no seu caso, ao de adquisición.

Se a adquisición ou a transmisión fose a título lucrativo aplicaránse as regras dos parágrafos anteriores tomando, no seu caso, polo primeiro dos dous valores a comparar sinalados anteriormente, o declarado no Imposto sobre Sucesións e Doazóns.

Na posterior transmisión dos inmobles aos que se refire este apartado, para o cómputo do número de anos ao longo dos cales se puxo de manifesto o incremento de valor dos terreos, non se terá en conta o período anterior á súa adquisición. O disposto neste parágrafo non será de aplicación nos supostos de achegas ou transmisións de bens inmobles que resulten non suxeitas en virtude do disposto no apartado 2 deste artigo ou na disposición adicional segunda da Lei 27/2014, do 27 de novembro, do Imposto sobre Sociedades.

Artigo 5°. Exencións

Están exentos deste imposto os incrementos de valor que se manifesten a consecuencia dos actos seguintes:

- a) A constitución e transmisión de calquera dereitos de servidume.
- b) As transmisións de bens inmobles de natureza urbana integrantes do Patrimonio Histórico, declarados individualmente de «interese cultural» ou incluídos no perímetro dun «conxunto histórico-artístico», e estean protexidos polo plan urbanístico co nivel máximo de protección, sempre que ao longo do período impositivo, realizáronse nos mesmos obras de rehabilitación, conservación ou mellora, a cargo dos seus propietarios ou titulares de dereitos reais.
- c) As transmisións realizadas con ocasión da dación en pago da vivenda habitual do debedor hipotecario ou garante do mesmo, para a cancelación de débedas garantidas con hipoteca que recaia sobre a mesma, contraídas con entidades de crédito ou calquera outra entidade que, de maneira profesional, realice a actividade de concesión de préstamos ou créditos hipotecarios.

Así mesmo, estarán exentas as transmisións da vivenda en que concorran os requisitos anteriores, realizadas en execucións hipotecarias xudiciais ou notariais.

Non resultará de aplicación esta exención cando o debedor ou garante transmitente ou calquera outro membro da súa unidade familiar dispoña doutros bens ou dereitos en contía suficiente para satisfacer a totalidade da débeda hipotecaria e evitar o alleamento da vivenda. A estes efectos, considerarase vivenda habitual aquela en a que figure empadroadado o contribuínte de forma ininterrompida durante, polo menos, os dous anos anteriores á transmisión ou desde o momento da adquisición se devandito prazo fose inferior aos dous anos.

Respecto ao concepto de unidade familiar, estarase ao disposto na Lei 35/2006, de 28 de novembro, do Imposto sobre a Renda das Persoas Físicas e de modificación parcial das leis dos Impostos sobre Sociedades, sobre a Renda de non Residentes e sobre o Patrimonio. A estes efectos, equiparase o matrimonio coa parella de feito legalmente inscrita.

A concorrencia dos requisitos previstos anteriormente acreditarase polo transmitente ante esta Corporación Municipal, conforme ao previsto no Real Decreto Lei 8/2014, de 4 de xullo, de aprobación de medidas urxentes para o crecemento, a competitividade e a eficiencia, polo que se modifica o Texto Refundido da Lei Reguladora das Facendas Locais.

2.- Así mesmo, están exentos deste Imposto os incrementos de valor correspondentes cando a obrigaçión de satisfacer devandito Imposto recaia sobre as seguintes persoas ou Entidades:

- a) O Estado, as Comunidades Autónomas e as Entidades Locais ás que pertenza o Municipio, así como os Organismos Autónomos do Estado e as Entidades de dereito público de análogo carácter das Comunidades Autónomas e de devanditas Entidades Locais.
- b) O Concello de Chantada e demais Entidades Locais integradas ou nas que se integre devandito Municipio, así como as súas respectivas Entidades de dereito público de análogo carácter aos Organismos Autónomos do Estado.
- c) As Institucións que teñan a cualificación de benéficas ou benéfico-docentes.
- d) As Entidades xestoras da Seguridade Social, e as Mutualidades de Previsión Social reguladas pola Lei 30/1995, de 8 de novembro, de Ordenación e Supervisión dos Seguros Privados.
- e) Os titulares de concesións administrativas revertibles respecto dos terreos afectos ás mesmas.
- f) A Cruz Vermella Española.
- g) As persoas ou Entidades a cuxo favor se recoñeceu a exención en Tratados ou Convenios Internacionais.

Artigo 6°. Suxeitos pasivos.

1. Terán a condición de suxeitos pasivos, en concepto de contribuínte:

- a). Nas transmisións de terreos ou na constitución ou transmisión de dereitos reais de goce limitativos do dominio, a título lucrativo, a persoa física ou xurídica, ou a entidade a que se refire o artigo 35.4 da Lei 58/2003, de 17 de decembro, Xeral Tributaria, que adquira o terreo ou a cuxo favor se constitúa ou transmita o dereito real de que se trate.
- b). Nas transmisións de terreos ou na constitución ou transmisión de dereitos reais de goce limitativos do dominio, a título oneroso, a persoa física ou xurídica, ou a entidade a que se refire o artigo 35.4 da Lei 58/2003,

de 17 de decembro, Xeral Tributaria, que transmita o terreo, ou que constitúa ou transmita o dereito real de que se trate.

2. Terá a condición de suxeito pasivo substituto do contribuínte, nas transmisións de terreos ou na constitución ou transmisión de dereitos reais de goce limitativos do dominio a título oneroso, a persoa física ou xurídica, ou a entidade a que se refire o artigo 35.4 da Lei 58/2003, de 17 de decembro, Xeral Tributaria, que adquira o terreo, ou a cuxo favor se constitúa ou transmita o dereito real de que se trate, cando o contribuínte sexa una persoa física non residente en España.

Artigo 7º. Responsables

Nos supostos de cambio, por calquera causa, na titularidade dos dereitos que constitúen o feito imponible, os bens inmobles obxecto de devanditos dereitos quedarán afectos ao pago da totalidade da cota tributaria, en réxime de responsabilidade subsidiaria, nos termos previstos na Lei 58/2003, de 17 de decembro, Xeral Tributaria. A estes efectos, os Notarios solicitarán información e advertirán aos comparecentes sobre as débedas pendentes polo Imposto sobre Bens Inmobles asociadas ao inmovible que se transmite.

Responden solidariamente da cota deste Imposto, e en proporción ás súas respectivas participacións, os copartícipes ou cotitulares das Entidades a que se refire o artigo 35.4 da Lei 58/2003, de 17 de decembro, Xeral Tributaria, se figuran inscritos como talles no Catastro Inmobiliario. De non figurar inscritos, a responsabilidade esixirase por partes iguais en todo caso.

Artigo 8º. Base imponible.

1. A base imponible deste Imposto está constituída polo incremento do valor dos terreos de natureza urbana posto de manifesto no momento do deveción e experimentado ao longo dun período máximo de vinte anos.

2. Para determinar o importe exacto do valor do terreo no momento do deveción, débense distinguir as seguintes regras:

a. Nas transmisións de terreos, o valor dos mesmos no momento do deveción será o que teñan determinado en devandito momento a efectos do Imposto sobre Bens Inmobles.

No entanto, cando devandito valor sexa consecuencia dun Relatorio de Valores que non reflecta modificacións de plan aprobadas con posterioridade á aprobación do citado relatorio, poderase liquidar provisionalmente este imposto con arranxo ao mesmo. Nestes casos, na liquidación definitiva aplicarase o valor dos terreos una vez obtívose conforme aos procedementos de valoración colectiva que se instrúan, referido á data do deveción. Cando esta data non coincida coa de efectividade dos novos valores catastrais, estes corrixiñanse aplicando os coeficientes de actualización que correspondan, establecidos ao efecto nas Leis de Orzamentos Xerais do Estado.

Cando o terreo, aínda sendo de natureza urbana ou integrado nun ben inmovible de características especiais, no momento do deveción do Imposto, non teña determinado valor catastral en devandito momento, o Concello poderá practicar a liquidación cando o referido valor catastral sexa determinado, referindo devandito valor ao momento do deveción.

b. Na constitución e transmisión de Dereitos Reais de goce limitativos do dominio, as porcentaxes anuais contidos no apartado 3 deste artigo, aplicaránse sobre a parte do valor definido na letra anterior que represente, respecto do mesmo, o valor dos referidos dereitos calculado mediante a aplicación das normas fixadas a efectos do Imposto sobre Transmisiñns Patrimoniais e Actos Xurídicos Documentados.

c. Na constitución ou transmisión do dereito a elevar una ou máis plantas sobre un edificio ou terreo, ou do dereito de realizar a construción baixo solo sen implicar a existencia dun dereito real de superficie, as porcentaxes anuais contidos no apartado 4 deste artigo aplicaránse sobre a parte do valor definido no parágrafo a) que represente, respecto daquel, o módulo de proporcionalidade fixado na escritura de transmisión ou, na súa falta, o que resulte de establecer a proporción entre a superficie ou volume das plantas a construír en voo ou subsolo e a total superficie ou volume edificadas una vez construídas aquelas.

d. Nos supostos de expropiacións forzosas, as porcentaxes anuais contidos no apartado 3 deste artigo aplicaránse sobre a parte do *justiprecio* que corresponda ao valor do terreo, salvo que o valor definido no parágrafo a) do apartado 2 anterior fose inferior, nese caso prevalecerá este último sobre o *prezo xusto*.

3. O período de xeración do incremento de valor será o número de anos ao longo dos cales se puxo de manifesto este incremento.

Nos supostos de non suxeición, agás que por lei indíquese outra cousa, para o cálculo do período de xeración do incremento de valor posto de manifesto nunha posterior transmisión do terreo, tomarase como data de adquisición, para os efectos do disposto no parágrafo anterior, aquela en a que se produciu a anterior devindicación do imposto.

No cómputo do número de anos transcorridos tomaranse anos completos, é dicir, sen ter en conta as fraccións de ano. No caso de que o período de xeración sexa inferior a un ano, ratearase o coeficiente anual tendo en conta o número de meses completos, é dicir, sen ter en conta as fraccións de mes.

O coeficiente para aplicar sobre o valor do terreo no momento da devindicación, calculado conforme o disposto nos apartados anteriores, será o que corresponda segundo o período de xeración do incremento de valor o seguinte:

Período de xeración	Coeficiente
Inferior a 1 ano	0,14
1 ano	0,13
2 anos	0,15
3 anos	0,16
4 anos	0,17
5 anos	0,17
6 anos	0,16
7 anos	0,12
8 anos	0,10
9 anos	0,09
10 anos	0,08
11 anos	0,08
12 anos	0,08
13 anos	0,08
14 anos	0,10
15 anos	0,12
16 anos	0,16
17 anos	0,20
18 anos	0,26
19 anos	0,36
Igual ou superior a 20 anos	0,45

Estes coeficientes serán actualizados anualmente mediante norma con rango legal, podendo levar a cabo dita actualización mediante as leis de orzamentos xerais do Estado.

Se, como consecuencia da actualización referida no parágrafo anterior, algún dos coeficientes aprobados pola vixente ordenanza fiscal resultase ser superior ao correspondente novo máximo legal, aplicarase este directamente ata que entre en vigor a nova ordenanza fiscal que corrixa este exceso.

4. Cando, a instancia do suxeito pasivo, conforme ao procedemento establecido no artigo 104.5, do Real Decreto Legislativo 2/2004, do 5 de marzo, polo que se aproba o texto refundido da Lei Reguladora das Facendas Locais, constátase que o importe do incremento de valor é inferior ao importe da base imponible determinada conforme ao disposto nos apartados anteriores deste artigo, tomarase como base imponible o importe do devandito incremento de valor.

Artigo 9°. Cota tributaria

O tipo de gravame do imposto será do 25%.

A cota íntegra do imposto será o resultado de aplicar á base imponible o tipo de gravame. A cota líquida do imposto será o resultado de aplicar sobre a cota íntegra, no seu caso, as bonificacións a que se refire o artigo 10 da presente Ordenanza.

Artigo 10°. Deveno

O Imposto devindícase:

- a) Cando se transmita a propiedade do terreo, xa sexa a título oneroso ou gratuíto, ínter vivos ou mortis causa, na data da transmisión.
- b) Cando se constitúa ou transmita calquera Dereito Real de goce limitativo do dominio, na data en que teña lugar a constitución ou transmisión.

Aos efectos do disposto considerarase como data de transmisión:

- a) Nos actos ou contratos ínter vivos, a do outorgamento do documento público.
- b) Cando se trate de documentos privados, o da súa incorporación ou inscrición nun Rexistro Público ou da súa entrega a un funcionario público por razón do seu oficio.
- c) Nas transmisións por causa de morte, a do falecemento do causante.
- d) Nas poxas xudiciais, administrativas ou notariais, tomarase a data do Auto ou Providencia aprobando a súa remate.
- e) Nas expropiacións forzosas, a data da Acta de ocupación e pago.
- f) No caso de adjudicación de solares que se efectúen por Entidades urbanísticas a favor de titulares de dereitos ou unidades de aproveitamento distintos dos propietarios orixinariamente aportantes dos terreos, a protocolización da Acta de parcelamento.

Artigo 11°. Bonificacións

Establecese unha bonificación do 95 % de oficio da cota íntegra do imposto nas transmisións de terreos na que a transmisión o constitución de dereitos reais de goce limitativo de dominio realizados a título gratuito por causa de morte a favor dos descendentes e adoptados, cónyuxes e ascendentes e adoptantes .

Artigo 12°. Devolucións

Cando se declare ou recoñeza xudicial ou administrativamente por Resolución firme ter lugar a nulidade, rescisión ou resolución do acto ou contrato determinante da transmisión do terreo ou da constitución ou transmisión do Dereito Real de goce sobre o mesmo, o suxeito pasivo terá dereito á devolución do Imposto satisfeito, sempre que devandito acto ou contrato non lle producin efectos lucrativos e que reclame a devolución no prazo de cinco anos desde que a Resolución quedou firme, entendéndose que existe efecto lucrativo cando non se xustifique que os interesados deban efectuar as recíprocas devolucións a que se refire o artigo 1295 do Código Civil. Aínda que o acto ou contrato non produza efectos lucrativos, se a rescisión ou resolución declarábase por incumprimento das obrigación do suxeito pasivo do Imposto, non haberá lugar a devolución algunha.

Se o contrato queda sen efecto por mutuo acordo das partes contratantes, non procederá a devolución do Imposto satisfeito e considerarase como un acto novo suxeito a tributación. Como tal mutuo acordo se estimará a avinza en acto de conciliación e a simple violación á demanda.

Nos actos ou contratos en que medie algunha condición, a súa cualificación farase con arranxo ás prescricións contidas no Código Civil. Se fose suspensiva, non se liquidará o Imposto ata que esta cúmprase. Se a condición fose resolutoria, esixirase o Imposto desde logo, a reserva, cando a condición se cumpra, de facer a oportuna devolución segundo a regra do apartado anterior.

Artigo 13°. Normas de xestión

1. Os suxeitos virán obrigados a presentar ante o Concello a declaración, segundo modelo normalizado determinado polo mesmo o polo órgano en que estivera delegada a xestión. En dito documento se fará constar todos os elementos da relación tributaria que sexan necesarios para efectual a liquidación.
2. Dita declaración deberá ser presentada nos seguintes prazos, a contar desde a data en que se produza o deveno do Imposto:
 - a) Cando se trate de actos ínter vivos, o prazo será de 30 días hábiles.
 - b) Cando se trate de actos por causa de morte, o prazo será de seis meses prorrogables até un ano a solicitude do suxeito pasivo. A solicitude deberá expresar os bens da herencia do causante que e a identificación dos suxectos pasivos, expresando o nome, domicilio e NIF. En caso de non ser resolta a solicitude de prórroga no prazo dun mes, a contar desde a súa presentación, se entenderá concedida por silencio administrativo

A a declaración acompañarase o documento no que consten os actos ou contratos que orixinan a imposición.

Artigo 14°. Inspección

A inspección realizarase segundo o disposto na Lei Xeral Tributaria e nas disposicións ditadas para o seu desenvolvemento.

Artigo 15°. Infraccións e sancións

Nos casos de incumprimento das obrigacións establecidas na presente Ordenanza, de acordo co previsto no artigo 11 do Real Decreto Legislativo 2/2004, de 5 de marzo, polo que se aproba o texto refundido da Lei Reguladora das Facendas Locais, aplicarase o réxime de infraccións e sancións regulado na Lei Xeral Tributaria e nas disposicións que a complementen e desenvolvan.

Disposición derogatoria:

Quedan derogadas cantas disposicións anteriores se opoñan á presente ordenanza fiscal.

Disposición final.

A presente Ordenanza Fiscal aprobada polo pleno deste concello na sesión celebrada o 2 de xuño do 2022 entrará en vigor no momento da súa publicación íntegra no Boletín Oficial da Provincia de Lugo, permanecendo en vigor até a súa modificación ou derogación expresa.

Chantada, 8 de xuño de 2022.- O Alcalde, Manuel Lorenzo Varela Rodríguez.

R. 1569

COSPEITO*Anuncio*

Aprobado polo Pleno da Corporación Municipal de Cospeito (Lugo), en sesión celebrada o 2 de xuño de 2022, o expediente de transferencia de crédito entre partidas de distinta área de gasto, co seguinte detalle:

1.I. Altas en aplicacións de Gastos

Aplicación		Descrición	Créditos iniciais	Modificacións de crédito	Créditos finais
Progr.	Económica				
453	21000	Infraestructuras e bens naturais	50.000,00	45.000,00	95.000,00
		TOTAL	50.000,00	45.000,00	95.000,00

1.II. Financiamento

Esta modificación finánciase con cargo a unha transferencia de crédito que non altera a contía total ou parcial do orzamento do xeito que a continuación se detalla:

Aplicación		Descrición	Créditos iniciais	Modificacións de crédito	Créditos finais
Prog.	Económica				
162	130000	Recogida, eliminación y trato. De residuos.- Laboral fijo	24.132,40	17.000,00	7.132,40
162	16000	Recogida, eliminación y trato. De residuos.- Seguridade Social	9.427,30	5.000,00	4.427,30
241	13000	Fomento del empleo.- Laboral Fijo	27.781,00	5.000,00	22.781,00
920	12100	Administración general.- Complemento de destino	40.236,90	10.000,00	30.236,90
920	12101	Administración general.- Complemento específico.	64.978,78	8.000,00	56.978,78
		TOTAL	166.556,38	45.000,00	121.556,38

En cumprimento do disposto nos artigos 179 y 180 do Real Decreto Legislativo 2/2004 de 5 de marzo, polo que se aproba o Texto Refundido da Lei Reguladora das Facendas Locais e 40, 41 e 42 do R.D. 500/1990, do 20 de

abril, exponse ó público na Secretaría Municipal deste Concello por un período de 15 días hábiles contados a partir do seguinte ó da publicación do presente anuncio no Boletín Oficial da Provincia.

Durante o referido prazo os interesados lexitimados, segundo o previsto no artigo 170.1 da citada Lei de Facendas Locais e por algún dos motivos taxativamente enumerados no número 2 de dito artigo 170, poderán presentar reclamacións no Rexisto Xeral do Concello de Cospeito ante o Pleno da Corporación. O acordo inicial elevarase automaticamente a definitivo se no citado prazo non se presentara reclamación ou suxerencia algunha; en caso contrario o Pleno disporá dun mes para resolvelas.

Cospeito, 3 de xuño de 2022.-O Alcalde, Don Armando Castosa Alvariño.

R. 1561

Anuncio

EXPOSICIÓN PÚBLICA DA CONTA XERAL 2021

Formada e rendida a Conta Xeral correspondente ao orzamento 2021, e informada pola Comisión Especial de Contas na súa sesión celebrada o 2 de xuño de 2022, exponse ó público cos documentos que se xustifican, na Secretaría desta Corporación, durante quince (15) días hábiles contados a partir do seguinte da inserción do presente anuncio no B.O.P., durante os cales os interesados poderán presentar as reclamacións, reparos ou observacións que estimen pertinentes, de conformidade co disposto nos artigos 116 da Lei 7/1985, de 2 de abril, Reguladora das Bases do Réxime Local, e o artigo 212.3 do Texto Refundido da Lei Reguladora das Facendas Locais, aprobado polo RD Lexislativo 2/2004, de 5 de marzo e demais disposicións concordantes.

Cospeito, 3 de xuño de 2022.- O Alcalde, Armando Castosa Alvariño.

R. 1562

Anuncio

O Pleno do Concello de Cospeito, en sesión ordinaria celebrada o día 2 de xuño de 2022, acordou a aprobación inicial da **MODIFICACIÓN DA ORDENANZA FISCAL REGULADORA DA TAXA POLA PRESTACIÓN DE SERVIZOS DA ESCOLA INFANTIL DO CONCELLO DE COSPEITO.**

En cumprimento do disposto no artigo 17 do Real Decreto Lexislativo 2/2004, de 5 de marzo polo que se aproba o Texto Refundido da Lei de Facendas Locais, sométese o expediente a información pública polo prazo de trinta días, a contar dende o seguinte a inserción deste anuncio no Boletín Oficial da Provincia, para que poida ser examinado e presentar as reclamacións que se estimen oportunas.

Se transcurrido o devandito prazo no se presentaran alegacións, considerarase aprobado definitivamente o devandito acordo.

Cospeito, 3 de xuño de 2022.- O alcalde, Armando Castosa Alvariño.

R. 1563

GUITIRIZ

Anuncio

APROBACIÓN DEFINITIVA ORDENANZA FISCAL REGULADORA DA TAXA POR APROVEITAMENTO ESPECIAL DO DOMINIO PÚBLICO LOCAL POR INSTALACIÓNS DE TRANSPORTE DE ENERXÍA ELÉCTRICA, GAS, AUGA E HIDROCARBUROS. DO CONCELLO DE GUITIRIZ. Expte. 986/2021

Sendo aprobado inicialmente o “Ordenanza fiscal reguladora da taxa por aproveitamento especial do dominio público local por instalacións de transporte de enerxía eléctrica, gas, auga e hidrocarburos do Concello de Guitiriz” por acordo adoptado na sesión plenaria ordinaria de data 31/03/2022, e transcurrido o prazo de 30 de días de exposición pública sen presentarse alegacións contra este, elévase a definitiva a aprobación inicial e publícase integramente en cumprimento do preceptuado no art. 70.2 da Lei Reguladora das Bases do Réxime Local, entrando en vigor unha vez transcurrido o prazo previsto no artigo 65.2 da Lei 7/1985 do 2 de abril.

Contra esta disposición administrativa de carácter xeral non caberá recurso en vía administrativa, de acordo co artigo 112.3 da Lei 39/2015, do procedemento administrativo común das administracións públicas, se ben se poderá impugnar directamente diante da xurisdición contencioso-administrativa.

De conformidade co establecido no artigo 46 en relación co 10.1.b), ambos os dous da Lei 29/1998, do 23 de xullo, reguladora da xurisdición contencioso-administrativa, contra o presente acordo de aprobación do regulamento, os interesados poderán interpor recurso contencioso-administrativo diante da Sala do Contencioso-

Administrativo do Tribunal Superior de Xustiza de Galicia, no prazo de dous meses, contado a partir do día seguinte ao da publicación deste anuncio no Boletín Oficial da Provincia.

Poderán, así mesmo, interpor calquera outro recurso que estimen procedente ou conveniente.

O texto íntegro da ordenanza aprobada con carácter definitivo é o seguinte:

<< ORDENANZA FISCAL REGULADORA DA TAXA POLO APROVEITAMENTO ESPECIAL DO DOMINIO PÚBLICO LOCAL POR INSTALACIÓNS DE TRANSPORTE DE ENERXÍA ELÉCTRICA, GAS, AUGA E HIDROCARBUROS DO CONCELLO DE GUITIRIZ.

Preámbulo

A teor das facultades normativas outorgadas polos artigos 133.2 e 142 da Constitución Española e artigo 106 da Lei 7/1985 reguladora das Bases de Réxime Local sobre potestade normativa en materia de tributos locais e de conformidade, así mesmo, co establecido nos artigos 57, 15 e seguintes, do Texto Refundido da Lei de Facendas Locais, aprobado por Real Decreto lexislativo 2/2004 do 5 de marzo, e artigos 20 e seguintes do mesmo texto normativo, en especial o artigo 24.1 do propio corpo normativo, regúlase mediante a presente Ordenanza Fiscal a **Taxa polo aproveitamento especial do dominio público local das instalacións de transporte de enerxía eléctrica, gas, auga, e hidrocarburos** conforme ao réxime e ás tarifas que se inclúen na presente ordenanza resultantes dun Informe técnico económico preceptivo cuxo método de cálculo e parámetros previstos no mesmo foron declarados conforme a dereito polo Tribunal Supremo citándose, para o efecto, as sentenzas 2708/2016 [Recurso de Casación 1117/2016]; n.º2726/2016 [Recurso de Casación 436/2016]; n.º 49/2017 [Recurso de Casación 1473/2016], n.º489/2017 [Recurso de Casación 1238/2016], n.º 292/2019 [Recurso de Casación núm. 1086/2017], n.º 308/19 [Recurso de Casación 1193/2017], n.º 1649/2020 [Recurso de Casación 3508/2019], n.º 1659/2020 [Recurso de Casación 3099/2019], n.º 1783/2020 [Recurso de Casación 3939/2019] e n.º 275/2021 [Recurso de Casación 1986/2019], entre outras, que validan este modelo de Ordenanza e fixan o contido e esixencias da mesma.

ARTIGO 1º. ÁMBITO DE APLICACIÓN

Veñen obrigados ao pago da taxa que regula a presente ordenanza todas as persoas físicas ou xurídicas, sociedades civís, comunidades de Bens e demais entidades a que se refire o artigo 35 da Lei 58/2003, do 17 de decembro, Xeral Tributaria, que se beneficien de calquera modo do aproveitamento especial do dominio público local coas especificacións e concrecións do mesmo que se dirán, ou que veñan gozando dos devanditos beneficios.

A aplicación da presente ordenanza refírese ao réxime xeral, que se corresponde coa taxa para satisfacer establecida no artigo 24.1.a), do Texto Refundido da Lei Reguladora das Facendas Locais, polo aproveitamento especial do dominio público local, nas que non concorran as circunstancias de ser empresas subministradoras de servizos de interese xeral que afecten á xeneralidade ou a unha parte importante da veciñanza e que ocupen o chan, subsolo ou voo das vías públicas municipais, circunstancias previstas para o artigo 24.1. c).

ARTIGO 2º.- FEITO IMPOÑIBLE:

Constitúe o feito Impoñible da taxa, conforme ao artigo 20 do Texto Refundido da Lei de Facendas Locais do 5 de marzo de 2004, o aproveitamento especial do dominio público local no seu solo, subsolo e voo, con:

a) Instalacións de transporte de enerxía con todos os seus elementos indispensables que, aos meros efectos enunciativos, defínense como caixas de amarre, torres metálicas, transformadores, instalacións ou liñas propias de transporte ou distribución de enerxía eléctrica, gas, auga ou outras subministracións enerxéticas, instalacións de bombeo e demais elementos análogos que teñan que ver coa enerxía e que constitúan aproveitamentos do dominio público local non recollidos neste apartado.

b) Instalacións de transporte de gas, auga, hidrocarburos e similares.

O aproveitamento especial do dominio público local producirase sempre que se deban utilizar instalacións das referidas que materialmente ocupan o dominio público en xeral.

Para os efectos da presente ordenanza enténdese por dominio público local todos os bens de uso, dominio público ou servizo público que se atopen no termo municipal así como os bens comunais ou pertencentes ao común dos/as veciños/as, exceptuándose por iso os denominados bens patrimoniais.

ARTIGO 3º.- SUXEITOS PASIVOS.

Son suxeitos pasivos das taxas, en concepto de contribuíntes, as persoas físicas e xurídicas así como as entidades a que se refire o artigo 35.4 da Lei Xeral Tributaria, Lei 58/2003, que gocen ou aproveiten o dominio público local.

Principalmente, serán suxeitos pasivos desta taxa coas categorías e clases que se dirán, as persoas físicas e xurídicas así como as entidades a que se refire o artigo 35.4 da Lei Xeral Tributaria, Lei 58/2003, que teñan a condición de empresas ou explotadores dos sectores de auga, gas, electricidade, e hidrocarburos, sempre que disfruten ou aproveiten especialmente o dominio público local en beneficio particular, conforme a algún dos supostos previstos nos artigos 20 e seguintes da Lei de Facendas Locais tales como as empresas que producen, transportan, distribúen, subministran e comercializan enerxía eléctrica, hidrocarburos (gasodutos, oleodutos e

similares) e auga, así como os seus elementos anexos e necesarios para prestar o servizo neste Concello ou en calquera outro lugar pero que aproveitan, afectando coas súas instalacións, o dominio público local.

ARTIGO 4º.- BASES, TIPOS E COTAS TRIBUTARIAS.

A regulación das taxas da presente ordenanza será a seguinte:

Constitúe a cota tributaria a contida nas tarifas que figuran no anexo, conforme ao previsto no artigo 24.1.a) do TRLHL, polo aproveitamento especial do dominio público local.

O importe das taxas previstas polo devandito aproveitamento especial do dominio público local fíxase tomando como referencia o valor que tería no mercado a utilidade derivada da devandita utilización ou aproveitamento, coma se os bens afectados non fosen de dominio público, adoptados á vista dun informe técnico-económico no que se pon de manifesto o valor de mercado. Devandito informe incorpórase ao expediente para a adopción do correspondente acordo, conforme se establece no artigo 25 do RDL 2/2004 en vigor.

A tal fin e en consonancia co apartado 1. a) do artigo 24 da Lei reguladora das Facendas Locais, atendendo á natureza específica do aproveitamento especial, resultará unha cota tributaria correspondente para elementos tales como torres, soportes, postes, tubaxes, liñas, condutores, repetidores, etc., que se asintan e atravesan bens de uso, dominio ou servizo público e bens comunais e que en consecuencia, non tendo os suxeitos pasivos a propiedade sobre os terreos afectados, minguan sen embargo o seu aproveitamento común ou público e obteñen sobre os mesmos un aproveitamento especial para a súa propia actividade empresarial.

A Cota Tributaria resultará de calcular, en primeiro lugar, a Base Impoñible que vén dada polo valor total da ocupación, solo e instalacións, dependendo do tipo de instalación, destino e clase que reflicte o estudo, á que se aplicará o tipo impositivo que recolle o propio estudo en atención ás prescricións das normas sobre cesión de bens de uso e dominio público, de modo que a cota non resulta dun valor directo de instalacións e ocupacións, que é o que constitúe a Base Impoñible, senón do resultado de aplicar a esta o tipo impositivo.

A tal fin, e conforme á esixencia do Tribunal Supremo nas Sentenzas, por todas, a de 3 decembro de 2020 que motivan esta ordenanza, establécense en atención á xustificación do Estudo, dous tipos impositivos diferentes en atención á intensidade do uso do dominio público local:

- a) O 5% nos aproveitamentos especiais das instalacións tales como caixas de amarre, liñas subterráneas, torres metálicas, apoios, transformadores, depósitos ou outros elementos similares.
- b) O 2,5% no aproveitamento dos restantes elementos tales como liñas aéreas ou cables de transporte de enerxía.

En consecuencia, a cota tributaria da taxa está contida no Anexo de Tarifas correspondente ao Informe Técnico-Económico que forma parte desta ordenanza no que coa metodoloxía empregada obtivo e recolle a cota tributaria en cada caso.

ARTIGO 5º.- PERÍODO IMPOSITIVO E DEVENGO.

1. O período impositivo coincide co ano natural salvo os supostos de inicio ou cesamento no aproveitamento especial do dominio público local, casos en que procederá aplicar o prorrateo trimestral, conforme ás seguintes regras:

- a) Nos supostos de altas por inicio de uso ou aproveitamento especial, liquidarase a cota correspondente aos trimestres que restan para finalizar o exercicio, incluído o trimestre en que ten lugar o alta.
- b) En caso de baixas por cese na utilización ou aproveitamento especial, liquidarase a cota que corresponda aos trimestres transcorridos desde o inicio do exercicio, incluíndo aquel en que se orixina o cese.

2. A obrigaón de pago da taxa regulada nesta Ordenanza nace nos momentos seguintes:

- a) Cando se trata de concesións ou autorizacións de novos aproveitamentos ou utilizacións do dominio público local, no momento de solicitar a licenza correspondente.
- b) Cando o desfrute do aproveitamento especial ou a utilización do dominio público local a que se refire o artigo 1 desta ordenanza non requira licenza ou autorización, desde o momento en que se iniciou o citado aproveitamento ou utilización do dominio público local.

3. Cando os aproveitamentos especiais ou utilizacións do dominio público local se prolonguen durante varios exercicios, o devengo da taxa terá lugar o 1 de xaneiro de cada ano e o período impositivo comprenderá o ano natural.

ARTICULO 6º. NORMAS DE XESTIÓN.

1.- A taxa esixirase en réxime de autoliquidación. Alternativamente ao réxime de autoliquidación, se así o desexa o suxeito pasivo, poderá presentar declaración en canto aos elementos e demais para calcular as cotas tributarias. No caso de que o suxeito pasivo non presente autoliquidación no prazo que establece este artigo ou, no seu caso, non presente declaración, por parte da Administración esixirase o pago da taxa mediante notificación das cotas ao suxeito pasivo. As autoliquidacións presentadas polas empresas obrigadas poderán ser

obxecto de verificación e comprobación pola Administración Municipal, que practicará, no seu caso, as liquidacións complementarias que procedan.

2.- As cantidades esixibles conforme as tarifas liquidaranse por cada aproveitamento solicitado ou realizado da seguinte forma:

a) Nos supostos de concesións de novos aproveitamentos, xunto coa solicitude de autorización para desfrutar do aproveitamento especial, presentárase debidamente cumprimentado o impreso de autoliquidación da taxa ou noutro caso aplicarase o parágrafo seguinte.

Alternativamente, se así o prefire o suxeito pasivo, poden presentarse en Secretaría os elementos da declaración ao obxecto de que o/a funcionario/a municipal competente preste a asistencia necesaria para determinar a débeda. Neste suposto, expedirase un abonarei ao interesado/a, ao obxecto de que pode satisfacer a cota naquel momento, ou no prazo que proceda, nos lugares de pago indicados no propio abonarei.

b) En supostos de aproveitamentos ou utilizacións xa existentes ou autorizados, o pago da taxa efectuarase no primeiro trimestre de cada ano. Co fin de facilitar o pago, ou no caso de que o suxeito pasivo non achegue datos, unha vez transcorrido devandito prazo, o Concello levará a cabo a pertinente liquidación e poderá remitir ao domicilio do suxeito pasivo un documento liquidatorio apto para permitir o pago en entidade bancaria colaboradora ou en caixa municipal.

Non obstante, a non recepción do documento de pago citado non invalida a obrigaçión de satisfacer a taxa no período determinado polo Concello reservándose este o dereito para aplicar os mecanismos da LXT.

3.- O suxeito pasivo poderá solicitar a domiciliación do pago da taxa, nese caso ordenarase o cargo en conta bancaria durante a última quincena do período de pago voluntario.

En todo o non previsto na presente ordenanza relativo ás normas de xestión e recadación, ou que contradiga a Lei Xeral Tributaria, estarase ao establecido nesa Lei polo seu carácter xeral.

ARTIGO 7º.- NOTIFICACIÓNS DAS TAXAS.

1.- A notificación da débeda tributaria en supostos de aproveitamentos ou utilizacións a que se refire esta ordenanza realizarase ao interesado/a, no momento en que se presenta a autoliquidación ou no que se leva a cabo a notificación da liquidación da mesma, se aquela non se presentase.

Non obstante o previsto no apartado anterior, se unha vez verificada a autoliquidación resultase incorrecta, practicarase liquidación complementaria.

2.- Nos supostos de taxas por aproveitamentos especiais de forma continuada, obxecto desta ordenanza, que ten carácter periódico, a presentación de autoliquidación ou, en caso de prescindir o suxeito pasivo da súa presentación, de liquidación, terase por notificado, entendéndose desde ese momento o alta no rexistro de contribuíntes. Caso de optar esta Administración polo mecanismo potestativo da notificación colectiva, devandita alta seralle notificada ao suxeito pasivo segundo o procedemento legalmente establecido na Lei Xeral Tributaria. A taxa de exercicios sucesivos poderase notificarse persoalmente ao suxeito pasivo, ou colectivamente mediante a exposición pública do padrón no taboleiro de anuncios do Concello, polo período correspondente que se anunciará neste último caso o Boletín Oficial da Provincia.

3.- As persoas físicas ou xurídicas e demais entidades interesadas na concesión ou autorización de aproveitamentos regulados nesta ordenanza ou titulares de concesións administrativas ou outras autorizacións legais, que non contén coa preceptiva, no seu caso, licenza municipal, deberán solicitar a mesma e cumprir os trámites legais que resulten de aplicación, sen que a falta da mesma eximalles do pago da taxa.

4.- Unha vez autorizada a ocupación sobre os bens a que se refire esta ordenanza, ou establecida a mesma, se non se determinou con exactitude a duración da autorización que conleve o aproveitamento, entenderase prorrogada a efectos desta ordenanza, ata que se presente a declaración de baixa polos suxeitos pasivos e se proceda ao cese do aproveitamento.

5.- A presentación da baixa, co conseguinte cese no aproveitamento, presentado no Concello, surtirá efectos a partir do día primeiro do período natural de tempo seguinte sinalado nos epígrafes das tarifas. A non presentación da baixa determinará a obrigaçión de continuar abonando a taxa.

En todo o non previsto na presente ordenanza relativo ás normas de notificación, ou que contradiga a Lei Xeral Tributaria, estarase ao establecido nesa Lei polo seu carácter xeral.

ARTIGO 8º.- INFRACCIÓNS E SANCIÓNS

En todo o relativo ao réxime de infraccións e sancións, aplicarase o disposto na vixente Lei Xeral Tributaria.

DISPOSICIÓN FINAL.

A presente Ordenanza no seu actual contido, entrará en vigor o día da súa publicación no Boletín Oficial da Provincia, e comezará a aplicarse a partir do día 1º de xaneiro de 2023, permanecendo en vigor para exercicios sucesivos ata a súa modificación ou derogación expresa.

ANEXO 1:**CADRO DE TARIFAS IDENTIFICATIVAS COA COTA TRIBUTARIA PREVISTA NA ORDENANZA.****CÁLCULO DA BASE IMPONIBLE**

GRUPO I. LÍNEAS AÉREAS DE ALTA TENSIÓN											
TIPO	INSTALACION	CONFIGURACIÓN (NÚMERO DE CIRCUITOS)	VALOR DE LAS INSTALACIONES				VALOR DEL SUELO	VALOR TOTAL	Factor RM=0,5 (Euros/m2) [G=Fx0,5]	BASE IMPONIBLE VUELO CONDUCTORES (Euros/ml) [H=GxC]	BASE IMPONIBLE APOYO (Euros/m2) [I=G]
			Valor unitario (Euros/Km) [A]	Valor unitario (Euros/m) [B=A/1000]	Equivalencia por tipo de terreno (m2/ml) [C]	Valor unitario instalaciones (Euros/m2) [D=B/C]	Valor unitario del suelo (Euros/m2) [E]	Valor U. del Suelo + Valor U. de instalaciones (Euros/m2) [F=D+E]			
A1	Línea aérea de alta tensión. Tensión U≥400 Kv	Simple Circuito	298.437	298,437	17,704	16,857	0,077	16,934	8,467	149,898	8,467
										Euros/ml	Euros/m2
A2	Línea aérea de alta tensión. Tensión U≥400 Kv	Doble Circuito	505.047	505,047	17,704	28,527	0,077	28,604	14,302	253,203	14,302
										Euros/ml	Euros/m2
A3	Línea aérea de alta tensión. Tensión U≥400 Kv	Cuádruple Circuito	1.010.096	1.010,096	17,704	57,055	0,077	57,131	28,566	505,727	28,566
										Euros/ml	Euros/m2
A4	Línea aérea de alta tensión. Tensión 400>U≥ 220 Kv	Simple Circuito	266.617	266,617	11,179	23,850	0,077	23,927	11,963	133,737	11,963
										Euros/ml	Euros/m2
A5	Línea aérea de alta tensión. Tensión 400>U≥ 220 Kv	Doble Circuito	451.197	451,197	11,179	40,361	0,077	40,438	20,219	226,027	20,219
										Euros/ml	Euros/m2
A6	Línea aérea de alta tensión. Tensión 400>U≥ 220 Kv	Cuádruple Circuito	970.317	970,317	11,179	86,798	0,077	86,875	43,437	485,587	43,437
										Euros/ml	Euros/m2
B1	Línea aérea de alta tensión. Tensión 220Kv>U> 123 Kv	Simple Circuito	160.510	160,510	6,779	23,678	0,077	23,754	11,877	80,515	11,877
										Euros/ml	Euros/m2
B2	Línea aérea de alta tensión. Tensión 220 Kv>U> 123 Kv	Doble Circuito	213.478	213,478	6,779	31,491	0,077	31,568	15,784	106,999	15,784
										Euros/ml	Euros/m2
B3	Línea aérea de alta tensión. Tensión 220 Kv>U> 123 Kv	Triple Circuito	247.185	247,185	6,779	36,463	0,077	36,540	18,270	123,853	18,270
										Euros/ml	Euros/m2
B4	Línea aérea de alta tensión. Tensión 123 kV ≥ U > 72,5 kV	Simple Circuito	151.160	151,160	5,650	26,754	0,077	26,831	13,415	75,797	13,415
										Euros/ml	Euros/m2
B5	Línea aérea de alta tensión. Tensión 123 kV ≥ U > 72,5 kV	Doble Circuito	201.042	201,042	5,650	35,583	0,077	35,659	17,830	100,738	17,830
										Euros/ml	Euros/m2
B6	Línea aérea de alta tensión. Tensión 123 kV ≥ U > 72,5 kV	Triple Circuito	232.786	232,786	5,650	41,201	0,077	41,278	20,639	116,610	20,639
										Euros/ml	Euros/m2
B7	Línea aérea de alta tensión. Tensión 72,5 kV ≥ U > 52 kV	Simple Circuito	114.839	114,839	2,376	48,333	0,077	48,410	24,205	57,511	24,205
										Euros/ml	Euros/m2
B8	Línea aérea de alta tensión. Tensión 72,5 kV ≥ U > 52 kV	Doble Circuito	152.736	152,736	2,376	64,283	0,077	64,360	32,180	76,459	32,180
										Euros/ml	Euros/m2
B9	Línea aérea de alta tensión. Tensión 72,5 kV ≥ U > 52 kV	Triple Circuito	176.852	176,852	2,376	74,433	0,077	74,509	37,255	88,517	37,255
										Euros/ml	Euros/m2

GRUPO I. LÍNEAS AÉREAS DE ALTA TENSIÓN											
TIPO	INSTALACION	CONFIGURACIÓN (NÚMERO DE CIRCUITOS)	VALOR DE LAS INSTALACIONES				VALOR DEL SUELO	VALOR TOTAL	Factor RM=0,5 (Euros/m ²) [G=Fx0,5]	BASE IMPONIBLE VUELO CONDUCTORES (Euros/ml) [H=GxC]	BASE IMPONIBLE APOYO (Euros/m ²) [I=G]
			Valor unitario (Euros/Km) [A]	Valor unitario (Euros/m) [B=A/1000]	Equivalencia por tipo de terreno (m ² /ml) [C]	Valor unitario instalaciones (Euros/m ²) [D=B/C]	Valor unitario del suelo (Euros/m ²) [E]	Valor U. del Suelo + Valor U. de instalaciones (Euros/m ²) [F=D+E]			
C1	Línea aérea de alta tensión. Tensión 52 kV ≥ U > 36 kV	Simple Circuito	103.902	103,902	2,376	43,730	0,077	43,807	21,903	52,042	21,903
										Euros/ml	Euros/m ²
C2	Línea aérea de alta tensión. Tensión 52 kV ≥ U > 36 kV	Doble Circuito	138.190	138,190	2,376	58,161	0,077	58,237	29,119	69,186	29,119
										Euros/ml	Euros/m ²
C3	Línea aérea de alta tensión. Tensión 52 kV ≥ U > 36 kV	Triple Circuito	160.009	160,009	2,376	67,344	0,077	67,421	33,710	80,096	33,710
										Euros/ml	Euros/m ²
C4	Línea aérea de alta tensión. Tensión 36 kV ≥ U > 24 kV	Simple Circuito	67.296	67,296	1,739	38,698	0,077	38,775	19,387	33,715	19,387
										Euros/ml	Euros/m ²
C5	Línea aérea de alta tensión. Tensión 36 kV ≥ U > 24 kV	Doble Circuito	89.503	89,503	1,739	51,468	0,077	51,545	25,772	44,818	25,772
										Euros/ml	Euros/m ²
C6	Línea aérea de alta tensión. Tensión 36 kV ≥ U > 24 kV	Triple Circuito	103.635	103,635	1,739	59,595	0,077	59,671	29,836	51,884	29,836
										Euros/ml	Euros/m ²
D1	Línea aérea de alta tensión. Tensión 24 kV ≥ U > 17,5 kV	Simple Circuito	65.020	65,020	1,739	37,389	0,077	37,466	18,733	32,577	18,733
										Euros/ml	Euros/m ²
D2	Línea aérea de alta tensión. Tensión 24 kV ≥ U > 17,5 kV	Doble Circuito	77.829	77,829	1,739	44,755	0,077	44,832	22,416	38,981	22,416
										Euros/ml	Euros/m ²
D3	Línea aérea de alta tensión. Tensión 24 kV ≥ U > 17,5 kV	Triple Circuito	90.117	90,117	1,739	51,821	0,077	51,898	25,949	45,125	25,949
										Euros/ml	Euros/m ²
D4	Línea aérea de alta tensión. Tensión 17,5 kV ≥ U > 12 kV	Simple Circuito	52.666	52,666	1,534	34,332	0,077	34,409	17,205	26,392	17,205
										Euros/ml	Euros/m ²
D5	Línea aérea de alta tensión. Tensión 17,5 kV ≥ U > 12 kV	Doble Circuito	70.046	70,046	1,534	45,662	0,077	45,739	22,870	35,082	22,870
										Euros/ml	Euros/m ²
D6	Línea aérea de alta tensión. Tensión 17,5 kV ≥ U > 12 kV	Triple Circuito	81.106	81,106	1,534	52,872	0,077	52,949	26,474	40,612	26,474
										Euros/ml	Euros/m ²
D7	Línea aérea de alta tensión. Tensión 12 kV ≥ U ≥ 1 kV	Simple Circuito	46.814	46,814	1,517	30,860	0,077	30,936	15,468	23,465	15,468
										Euros/ml	Euros/m ²
D8	Línea aérea de alta tensión. Tensión 12 kV ≥ U ≥ 1 kV	Doble Circuito	62.263	62,263	1,517	41,044	0,077	41,120	20,560	31,190	20,560
										Euros/ml	Euros/m ²
D9	Línea aérea de alta tensión. Tensión 12 kV ≥ U ≥ 1 kV	Triple Circuito	72.094	72,094	1,517	47,524	0,077	47,601	23,800	36,105	23,800
										Euros/ml	Euros/m ²

GRUPO II. LÍNEAS SUBTERRÁNEAS DE ALTA TENSIÓN										
TIPO	INSTALACION	CONFIGURACIÓN (NÚMERO DE CIRCUITOS)	VALOR DE LAS INSTALACIONES				VALOR DEL SUELO	VALOR TOTAL	Factor RM=0,5 (Euros/m2) [G=Fx0,5]	BASE IMPONIBLE (Euros/ml) [H=GxC]
			Valor unitario (Euros/Km) [A]	Valor unitario (Euros/m) [B=A/1000]	Equivalencia por tipo de terreno (m2/ml) [C]	Valor unitario instalaciones (Euros/m2) [D=B/C]	Valor unitario del suelo (Euros/m2) [E]	Valor U. del Suelo + Valor U. de instalaciones (Euros/m2) [F=D+E]		
A1	Línea subterránea de alta tensión. Tensión U≥400 Kv	Simple Circuito	889.446	889,446	0,600	1482,410	0,077	1482,487	741,243	444,746
A2	Línea subterránea de alta tensión. Tensión U≥400 Kv	Doble Circuito	1.729.461	1.729,461	0,600	2882,435	0,077	2882,512	1441,256	864,754
A3	Línea subterránea de alta tensión. Tensión 400>U≥ 220 Kv	Simple Circuito	889.446	889,446	0,600	1482,410	0,077	1482,487	741,243	444,746
A4	Línea subterránea de alta tensión. Tensión 400>U≥ 220 Kv	Doble Circuito	172.461	172,461	0,600	287,435	0,077	287,512	143,756	86,254
B1	Línea subterránea de alta tensión. Tensión 220Kv>U> 123 Kv	Simple Circuito	705.740	705,740	0,500	1411,480	0,077	1411,557	705,778	352,889
B2	Línea subterránea de alta tensión. Tensión 220 Kv>U> 123 Kv	Doble Circuito	1.178.856	1.178,856	0,500	2357,712	0,077	2357,789	1178,894	589,447
B3	Línea subterránea de alta tensión. Tensión 220 Kv>U> 123 Kv	Triple Circuito	1.545.571	1.545,571	0,500	3091,142	0,077	3091,219	1545,609	772,805
B4	Línea subterránea de alta tensión. Tensión 123 kv ≥ U > 72,5 kv	Simple Circuito	664.629	664,629	0,500	1329,258	0,077	1329,335	664,667	332,334
B5	Línea subterránea de alta tensión. Tensión 123 kv ≥ U > 72,5 kv	Doble Circuito	1.109.930	1.109,930	0,500	2219,860	0,077	2219,937	1109,968	554,984
B6	Línea subterránea de alta tensión. Tensión 123 kv ≥ U > 72,5 kv	Triple Circuito	1.455.538	1.455,538	0,500	2911,076	0,077	2911,153	1455,576	727,788
B7	Línea subterránea de alta tensión. Tensión 72,5 kv ≥ U > 52 kv	Simple Circuito	401.258	401,258	0,400	1003,145	0,077	1003,222	501,611	200,644
B8	Línea subterránea de alta tensión. Tensión 72,5 kv ≥ U > 52 kv	Doble Circuito	670.100	670,100	0,400	1675,250	0,077	1675,327	837,663	335,065
B9	Línea subterránea de alta tensión. Tensión 72,5 kv ≥ U > 52 kv	Triple Circuito	1.131.546	1.131,546	0,400	2828,865	0,077	2828,942	1414,471	565,788

GRUPO II. LÍNEAS SUBTERRÁNEAS DE ALTA TENSIÓN										
TIPO	INSTALACION	CONFIGURACIÓN (NÚMERO DE CIRCUITOS)	VALOR DE LAS INSTALACIONES				VALOR DEL SUELO	VALOR TOTAL	Factor RM=0,5 (Euros/m2) [G=Fx0,5]	BASE IMPONIBLE (Euros/ml) [H=GxC]
			Valor unitario (Euros/Km) [A]	Valor unitario (Euros/m) [B=A/1000]	Equivalencia por tipo de terreno (m2/ml) [C]	Valor unitario instalaciones (Euros/m2) [D=B/C]	Valor unitario del suelo (Euros/m2) [E]	Valor U. del Suelo + Valor U. de instalaciones (Euros/m2) [F=D+E]		
C1	Línea subterránea de alta tensión. Tensión 52 kv ≥ U > 36 kv	Simple Circuito	363.043	363,043	0,400	907,608	0,077	907,684	453,842	181,537
C2	Línea subterránea de alta tensión. Tensión 52 kv ≥ U > 36 kv	Doble Circuito	606.281	606,281	0,400	1515,703	0,077	1515,779	757,890	303,156
C3	Línea subterránea de alta tensión. Tensión 52 kv ≥ U > 36 kv	Triple Circuito	1.023.780	1.023,780	0,400	2559,450	0,077	2559,527	1279,763	511,905
C4	Línea subterránea de alta tensión. Tensión 36 kv ≥ U > 24 kv	Simple Circuito	135.944	135,944	0,400	339,860	0,077	339,937	169,968	67,987
C5	Línea subterránea de alta tensión. Tensión 36 kv ≥ U > 24 kv	Doble Circuito	227.027	227,027	0,400	567,568	0,077	567,644	283,822	113,529
C6	Línea subterránea de alta tensión. Tensión 36 kv ≥ U > 24 kv	Triple Circuito	297.718	297,718	0,400	744,295	0,077	744,372	372,186	148,874
D1	Línea subterránea de alta tensión. Tensión 24 kv ≥ U > 17,5 kv	Simple Circuito	118.212	118,212	0,400	295,530	0,077	295,607	147,803	59,121
D2	Línea subterránea de alta tensión. Tensión 24 kv ≥ U > 17,5 kv	Doble Circuito	197.415	197,415	0,400	493,538	0,077	493,614	246,807	98,723
D3	Línea subterránea de alta tensión. Tensión 24 kv ≥ U > 17,5 kv	Triple Circuito	258.885	258,885	0,400	647,213	0,077	647,289	323,645	129,458
D4	Línea subterránea de alta tensión. Tensión 17,5 kv ≥ U > 12 kv	Simple Circuito	106.391	106,391	0,400	265,978	0,077	266,054	133,027	53,211
D5	Línea subterránea de alta tensión. Tensión 17,5 kv ≥ U > 12 kv	Doble Circuito	177.673	177,673	0,400	444,183	0,077	444,259	222,130	88,852
D6	Línea subterránea de alta tensión. Tensión 17,5 kv ≥ U > 12 kv	Triple Circuito	232.997	232,997	0,400	582,493	0,077	582,569	291,285	116,514
D7	Línea subterránea de alta tensión. Tensión 12 kv ≥ U ≥ 1 kv	Simple Circuito	94.570	94,570	0,400	236,425	0,077	236,502	118,251	47,300
D8	Línea subterránea de alta tensión. Tensión 12 kv ≥ U ≥ 1 kv	Doble Circuito	157.932	157,932	0,400	394,830	0,077	394,907	197,453	78,981
D9	Línea subterránea de alta tensión. Tensión 12 kv ≥ U ≥ 1 kv	Triple Circuito	207.108	207,108	0,400	517,770	0,077	517,847	258,923	103,569

GRUPO II. GAS E HIDROCARBUROS									
TIPO	INSTALACIÓN	VALOR DE LAS INSTALACIONES				VALOR DEL SUELO	VALOR TOTAL	Factor RM=0,5 (Euros/m ²) [G=Fx0,5]	BASE IMPONIBLE (Euros/unidad de medida) [H=GxC]
		Valor unitario (Euros/Km o Ud) [A]	Valor unitario (Euros/m o Ud) [B=A/1000]	Equivalencia por tipo de terreno [C]	Valor unitario instalaciones (Euros/m ²) [D=B/C]	Valor unitario del suelo (Euros/m ²) [E]	Valor U. del Suelo + Valor U. de instalaciones (Euros/m ²) [F=D+E]		
A	Un metro de canalización de gas o hidrocarburos de diámetro D ≤ 4 pulgadas	49.320	49,320	3,000	16,440	0,077	16,517	8,258	24,775
		Euros/Km	Euros/m	m ² /ml					euros/mL
B	Un metro de canalización de gas o hidrocarburos de diámetro 4 < D ≤ 8 pulgadas	147.960	147,960	6,000	24,660	0,077	24,737	12,368	74,210
		Euros/Km	Euros/m	m ² /ml					euros/mL
C	Un metro de canalización de gas o hidrocarburos de diámetro 8 < D ≤ 12 pulgadas	246.600	246,600	6,000	41,100	0,077	41,177	20,588	123,530
		Euros/Km	Euros/m	m ² /ml					euros/mL
D	Un metro de canalización de gas o hidrocarburos de diámetro 12 < D ≤ 16 pulgadas	345.240	345,240	8,000	43,155	0,077	43,232	21,616	172,927
		Euros/Km	Euros/m	m ² /ml					euros/mL
E	Un metro de canalización de gas o hidrocarburos de diámetro 16 < D ≤ 20 pulgadas	443.880	443,880	8,000	55,485	0,077	55,562	27,781	222,247
		Euros/Km	Euros/m	m ² /ml					euros/mL
F	Un metro de canalización de gas o hidrocarburos de diámetro 20 < D ≤ 25 pulgadas	542.520	542,520	10,000	54,252	0,077	54,329	27,164	271,644
		Euros/Km	Euros/m	m ² /ml					euros/mL
G	Un metro de canalización de gas o hidrocarburos de diámetro 25 < D ≤ 30 pulgadas	641.160	641,160	10,000	64,116	0,077	64,193	32,096	320,964
		Euros/Km	Euros/m	m ² /ml					euros/mL
H	Un metro de canalización de gas o hidrocarburos de diámetro 30 < D pulgadas	739.800	739,800	10,000	73,980	0,077	74,057	37,028	370,284
		Euros/Km	Euros/m	m ² /ml					euros/mL
I	Una instalación de impulsión o depósito o tanque gas o hidrocarburos de hasta 10 m ³ .	6.350	6.350,00	100,000	63,500	0,077	63,577	31,788	3178,836
		Euros/ud	Euros/ud	m ² /ud					euros/ud
J	Una instalación de impulsión o depósito o tanque gas o hidrocarburos de 10 m ³ o superior.	31.750	31.750,00	500,000	63,500	0,077	63,577	31,788	15894,178
		Euros/ud	Euros/ud	m ² /ud					euros/ud

CÁLCULO DA TARIFA

GRUPO I. LÍNEAS AÉREAS DE ALTA TENSIÓN							
TIPO	INSTALACION	CONFIGURACIÓN (NÚMERO DE CIRCUITOS)	BASE IMPONIBLE VUELO CONDUCTORES (Euros/ml) [H=GxC]	BASE IMPONIBLE APOYO (Euros/m2) [I=G]	TARIFA ZONA DE VUELO CONDUCTORES Base imponible vuelo de conductores x Tipo impositivo vuelo 2,5% (Euros/ml) [J=H*2,5/100]	TARIFA ZONA DE APOYO Base imponible apoyo x Tipo impositivo apoyo 5% (Euros/m2) [K=I*5/100]	TARIFA ZONA DE APOYO (CON VUELO CONDUCTORES) Base imponible apoyoxTipo impositivo apoyo 2,5%. (Euros/m2) [L=I*2,5/100]
A1	Línea aérea de alta tensión. Tensión U≥400 Kv	Simple Circuito	149,898	8,467	3,747	0,423	0,212
			Euros/ml	Euros/m2	Euros/ml	Euros/m2	Euros/m2
A2	Línea aérea de alta tensión. Tensión U≥400 Kv	Doble Circuito	253,203	14,302	6,330	0,715	0,358
			Euros/ml	Euros/m2	Euros/ml	Euros/m2	Euros/m2
A3	Línea aérea de alta tensión. Tensión U≥400 Kv	Cuádruple Circuito	505,727	28,566	12,643	1,428	0,714
			Euros/ml	Euros/m2	Euros/ml	Euros/m2	Euros/m2
A4	Línea aérea de alta tensión. Tensión 400>U≥ 220 Kv	Simple Circuito	133,737	11,963	3,343	0,598	0,299
			Euros/ml	Euros/m2	Euros/ml	Euros/m2	Euros/m2
A5	Línea aérea de alta tensión. Tensión 400>U≥ 220 Kv	Doble Circuito	226,027	20,219	5,651	1,011	0,505
			Euros/ml	Euros/m2	Euros/ml	Euros/m2	Euros/m2
A6	Línea aérea de alta tensión. Tensión 400>U≥ 220 Kv	Cuádruple Circuito	485,587	43,437	12,140	2,172	1,086
			Euros/ml	Euros/m2	Euros/ml	Euros/m2	Euros/m2
B1	Línea aérea de alta tensión. Tensión 220Kv>U> 123 Kv	Simple Circuito	80,515	11,877	2,013	0,594	0,297
			Euros/ml	Euros/m2	Euros/ml	Euros/m2	Euros/m2
B2	Línea aérea de alta tensión. Tensión 220 Kv>U> 123 Kv	Doble Circuito	106,999	15,784	2,675	0,789	0,395
			Euros/ml	Euros/m2	Euros/ml	Euros/m2	Euros/m2
B3	Línea aérea de alta tensión. Tensión 220 Kv>U> 123 Kv	Triple Circuito	123,853	18,270	3,096	0,914	0,457
			Euros/ml	Euros/m2	Euros/ml	Euros/m2	Euros/m2
B4	Línea aérea de alta tensión. Tensión 123 kV ≥ U > 72,5 kV	Simple Circuito	75,797	13,415	1,895	0,671	0,335
			Euros/ml	Euros/m2	Euros/ml	Euros/m2	Euros/m2
B5	Línea aérea de alta tensión. Tensión 123 kV ≥ U > 72,5 kV	Doble Circuito	100,738	17,830	2,518	0,891	0,446
			Euros/ml	Euros/m2	Euros/ml	Euros/m2	Euros/m2
B6	Línea aérea de alta tensión. Tensión 123 kV ≥ U > 72,5 kV	Triple Circuito	116,610	20,639	2,915	1,032	0,516
			Euros/ml	Euros/m2	Euros/ml	Euros/m2	Euros/m2
B7	Línea aérea de alta tensión. Tensión 72,5 kV ≥ U > 52 kV	Simple Circuito	57,511	24,205	1,438	1,210	0,605
			Euros/ml	Euros/m2	Euros/ml	Euros/m2	Euros/m2
B8	Línea aérea de alta tensión. Tensión 72,5 kV ≥ U > 52 kV	Doble Circuito	76,459	32,180	1,911	1,609	0,804
			Euros/ml	Euros/m2	Euros/ml	Euros/m2	Euros/m2
B9	Línea aérea de alta tensión. Tensión 72,5 kV ≥ U > 52 kV	Triple Circuito	88,517	37,255	2,213	1,863	0,931
			Euros/ml	Euros/m2	Euros/ml	Euros/m2	Euros/m2

GRUPO I. LÍNEAS AÉREAS DE ALTA TENSIÓN							
TIPO	INSTALACION	CONFIGURACIÓN (NÚMERO DE CIRCUITOS)	BASE IMPONIBLE VUELO CONDUCTORES (Euros/ml) [H=GxC]	BASE IMPONIBLE APOYO (Euros/m2) [I=G]	TARIFA ZONA DE VUELO CONDUCTORES Base imponible vuelo de conductores x Tipo impositivo vuelo 2,5% (Euros/ml) [J=H*2,5/100]	TARIFA ZONA DE APOYO Base imponible apoyo x Tipo impositivo apoyo 5% (Euros/m2) [K=I*5/100]	TARIFA ZONA DE APOYO (CON VUELO CONDUCTORES) Base imponible apoyox Tipo impositivo apoyo 2,5%. (Euros/m2) [L=I*2,5/100]
C1	Línea aérea de alta tensión. Tensión 52 kV ≥ U > 36 kV	Simple Circuito	52,042	21,903	1,301	1,095	0,548
			Euros/ml	Euros/m2	Euros/ml	Euros/m2	Euros/m2
C2	Línea aérea de alta tensión. Tensión 52 kV ≥ U > 36 kV	Doble Circuito	69,186	29,119	1,730	1,456	0,728
			Euros/ml	Euros/m2	Euros/ml	Euros/m2	Euros/m2
C3	Línea aérea de alta tensión. Tensión 52 kV ≥ U > 36 kV	Triple Circuito	80,096	33,710	2,002	1,686	0,843
			Euros/ml	Euros/m2	Euros/ml	Euros/m2	Euros/m2
C4	Línea aérea de alta tensión. Tensión 36 kV ≥ U > 24 kV	Simple Circuito	33,715	19,387	0,843	0,969	0,485
			Euros/ml	Euros/m2	Euros/ml	Euros/m2	Euros/m2
C5	Línea aérea de alta tensión. Tensión 36 kV ≥ U > 24 kV	Doble Circuito	44,818	25,772	1,120	1,289	0,644
			Euros/ml	Euros/m2	Euros/ml	Euros/m2	Euros/m2
C6	Línea aérea de alta tensión. Tensión 36 kV ≥ U > 24 kV	Triple Circuito	51,884	29,836	1,297	1,492	0,746
			Euros/ml	Euros/m2	Euros/ml	Euros/m2	Euros/m2
D1	Línea aérea de alta tensión. Tensión 24 kV ≥ U > 17,5 kV	Simple Circuito	32,577	18,733	0,814	0,937	0,468
			Euros/ml	Euros/m2	Euros/ml	Euros/m2	Euros/m2
D2	Línea aérea de alta tensión. Tensión 24 kV ≥ U > 17,5 kV	Doble Circuito	38,981	22,416	0,975	1,121	0,560
			Euros/ml	Euros/m2	Euros/ml	Euros/m2	Euros/m2
D3	Línea aérea de alta tensión. Tensión 24 kV ≥ U > 17,5 kV	Triple Circuito	45,125	25,949	1,128	1,297	0,649
			Euros/ml	Euros/m2	Euros/ml	Euros/m2	Euros/m2
D4	Línea aérea de alta tensión. Tensión 17,5 kV ≥ U > 12 kV	Simple Circuito	26,392	17,205	0,660	0,860	0,430
			Euros/ml	Euros/m2	Euros/ml	Euros/m2	Euros/m2
D5	Línea aérea de alta tensión. Tensión 17,5 kV ≥ U > 12 kV	Doble Circuito	35,082	22,870	0,877	1,143	0,572
			Euros/ml	Euros/m2	Euros/ml	Euros/m2	Euros/m2
D6	Línea aérea de alta tensión. Tensión 17,5 kV ≥ U > 12 kV	Triple Circuito	40,612	26,474	1,015	1,324	0,662
			Euros/ml	Euros/m2	Euros/ml	Euros/m2	Euros/m2
D7	Línea aérea de alta tensión. Tensión 12 kV ≥ U ≥ 1 kV	Simple Circuito	23,465	15,468	0,587	0,773	0,387
			Euros/ml	Euros/m2	Euros/ml	Euros/m2	Euros/m2
D8	Línea aérea de alta tensión. Tensión 12 kV ≥ U ≥ 1 kV	Doble Circuito	31,190	20,560	0,780	1,028	0,514
			Euros/ml	Euros/m2	Euros/ml	Euros/m2	Euros/m2
D9	Línea aérea de alta tensión. Tensión 12 kV ≥ U ≥ 1 kV	Triple Circuito	36,105	23,800	0,903	1,190	0,595
			Euros/ml	Euros/m2	Euros/ml	Euros/m2	Euros/m2

GRUPO II. LÍNEAS SUBTERRÁNEAS DE ALTA TENSIÓN				
TIPO	INSTALACION	CONFIGURACIÓN (NÚMERO DE CIRCUITOS)	BASE IMPONIBLE (Euros/ml) [H=GxC]	TARIFA Base imponible x Tipo impositivo (5%) (Euros/ml) [K=H*5/100]
A1	Línea subterránea de alta tensión. Tensión $U \geq 400$ Kv	Simple Circuito	444,746	22,237
A2	Línea subterránea de alta tensión. Tensión $U \geq 400$ Kv	Doble Circuito	864,754	43,238
A3	Línea subterránea de alta tensión. Tensión $400 > U \geq 220$ Kv	Simple Circuito	444,746	22,237
A4	Línea subterránea de alta tensión. Tensión $400 > U \geq 220$ Kv	Doble Circuito	86,254	4,313
B1	Línea subterránea de alta tensión. Tensión $220 \text{Kv} > U > 123$ Kv	Simple Circuito	352,889	17,644
B2	Línea subterránea de alta tensión. Tensión $220 \text{Kv} > U > 123$ Kv	Doble Circuito	589,447	29,472
B3	Línea subterránea de alta tensión. Tensión $220 \text{Kv} > U > 123$ Kv	Triple Circuito	772,805	38,640
B4	Línea subterránea de alta tensión. Tensión $123 \text{kV} \geq U > 72,5$ kV	Simple Circuito	332,334	16,617
B5	Línea subterránea de alta tensión. Tensión $123 \text{kV} \geq U > 72,5$ kV	Doble Circuito	554,984	27,749
B6	Línea subterránea de alta tensión. Tensión $123 \text{kV} \geq U > 72,5$ kV	Triple Circuito	727,788	36,389
B7	Línea subterránea de alta tensión. Tensión $72,5 \text{kV} \geq U > 52$ kV	Simple Circuito	200,644	10,032
B8	Línea subterránea de alta tensión. Tensión $72,5 \text{kV} \geq U > 52$ kV	Doble Circuito	335,065	16,753
B9	Línea subterránea de alta tensión. Tensión $72,5 \text{kV} \geq U > 52$ kV	Triple Circuito	565,788	28,289

GRUPO II. LÍNEAS SUBTERRÁNEAS DE ALTA TENSIÓN				
TIPO	INSTALACION	CONFIGURACIÓN (NÚMERO DE CIRCUITOS)	BASE IMPONIBLE (Euros/ml) [H=GxC]	TARIFA Base imponible x Tipo impositivo (5%) (Euros/ml) [K=H*5/100]
C1	Línea subterránea de alta tensión. Tensión 52 kV \geq U > 36 kV	Simple Circuito	181,537	9,077
C2	Línea subterránea de alta tensión. Tensión 52 kV \geq U > 36 kV	Doble Circuito	303,156	15,158
C3	Línea subterránea de alta tensión. Tensión 52 kV \geq U > 36 kV	Triple Circuito	511,905	25,595
C4	Línea subterránea de alta tensión. Tensión 36 kV \geq U > 24 kV	Simple Circuito	67,987	3,399
C5	Línea subterránea de alta tensión. Tensión 36 kV \geq U > 24 kV	Doble Circuito	113,529	5,676
C6	Línea subterránea de alta tensión. Tensión 36 kV \geq U > 24 kV	Triple Circuito	148,874	7,444
D1	Línea subterránea de alta tensión. Tensión 24 kV \geq U > 17,5 kV	Simple Circuito	59,121	2,956
D2	Línea subterránea de alta tensión. Tensión 24 kV \geq U > 17,5 kV	Doble Circuito	98,723	4,936
D3	Línea subterránea de alta tensión. Tensión 24 kV \geq U > 17,5 kV	Triple Circuito	129,458	6,473
D4	Línea subterránea de alta tensión. Tensión 17,5 kV \geq U > 12 kV	Simple Circuito	53,211	2,661
D5	Línea subterránea de alta tensión. Tensión 17,5 kV \geq U > 12 kV	Doble Circuito	88,852	4,443
D6	Línea subterránea de alta tensión. Tensión 17,5 kV \geq U > 12 kV	Triple Circuito	116,514	5,826
D7	Línea subterránea de alta tensión. Tensión 12 kV \geq U \geq 1 kV	Simple Circuito	47,300	2,365
D8	Línea subterránea de alta tensión. Tensión 12 kV \geq U \geq 1 kV	Doble Circuito	78,981	3,949
D9	Línea subterránea de alta tensión. Tensión 12 kV \geq U \geq 1 kV	Triple Circuito	103,569	5,178

GRUPO II. GAS E HIDROCARBUROS			
TIPO	INSTALACIÓN	BASE IMPONIBLE (Euros/unid ad de medida) [H=GxC]	TARIFA Base imponible x Tipo impositivo (5%) (Euros/ml) [K=H*5/100]
A	Un metro de canalización de gas o hidrocarburos de diámetro D≤4 pulgadas	24,775	1,239
		euros/mL	euros/ml
B	Un metro de canalización de gas o hidrocarburos de diámetro 4<D≤8 pulgadas	74,210	3,711
		euros/mL	euros/ml
C	Un metro de canalización de gas o hidrocarburos de diámetro 8<D≤12 pulgadas	123,530	6,177
		euros/mL	euros/ml
D	Un metro de canalización de gas o hidrocarburos de diámetro 12<D≤16 pulgadas	172,927	8,646
		euros/mL	euros/ml
E	Un metro de canalización de gas o hidrocarburos de diámetro 16<D≤20 pulgadas	222,247	11,112
		euros/mL	euros/ml
F	Un metro de canalización de gas o hidrocarburos de diámetro 20<D≤25 pulgadas	271,644	13,582
		euros/mL	euros/ml
G	Un metro de canalización de gas o hidrocarburos de diámetro 25<D≤30 pulgadas	320,964	16,048
		euros/mL	euros/ml
H	Un metro de canalización de gas o hidrocarburos de diámetro 30<D pulgadas	370,284	18,514
		euros/mL	euros/ml
I	Una instalación de impulsión o depósito o tanque gas o hidrocarburos de hasta 10 m3.	3178,836	158,942
		euros/ud	euros/ud
J	Una instalación de impulsión o depósito o tanque gas o hidrocarburos de 10 m3 o superior.	15894,178	794,709
		euros/ud	euros/ud

Guitiriz, 7 de xuño de 2022.- A alcaldesa, Marisol Morandeira Morandeira.

R. 1564

LUGO

Anuncio

Este Concello comunica a exposición pública da matrícula do IMPOSTO SOBRE ACTIVIDADES ECONÓMICAS, correspondente ó exercicio 2022, elaborada pola Axencia Estatal de Administración Tributaria, conforme dispón o artigo 91 do RD Lexislativo 2/2004, do 5 de marzo, polo que se aproba o Texto refundido da lei reguladora das Facendas Locais e o artigo 3 do RD 243/1995, do 17 de febreiro, polo que se dictan normas para a xestión do Imposto sobre Actividades Económicas.

A matrícula, constituída polos censos comprensivos de tódolos suxeitos pasivos que exerzan actividades económicas suxeitas ó IAE, (exentos e non exentos) estará a disposición dos obrigados tributarios ou os seus representantes, durante o prazo de 15 días que comezará a contar dende o día inmediato seguinte ó da publicación deste anuncio no Boletín Oficial da Provincia, no Servicio de Facenda Local, situado na Rda. Muralla, 197, 2º andar, en horario de oficina (9:00 a 14:00 horas). Así mesmo, a dita matrícula inclúe as cotas provinciais e nacionais cando o enderezo fiscal do suxeito pasivo corresponda a este Concello.

Para a consulta dos datos da matrícula se utilizarán preferentemente medios informáticos mediante atención personalizada, debendo os interesados acreditar a condición de obrigado tributario ou o seu representante para os efectos de facilitar-lles o acceso á información tributaria correspondente, por tratarse de datos protexidos de

conformidade co disposto na Lei Orgánica 15/1999, do 13 de decembro, de Protección de Datos de Caracter Persoal.

Advírtese que a inclusión dunsuxeito pasivo na matrícula, así como a exclusión ou alteración de calquera dos datos ós que esta se refire, constitúen actos administrativos contra os que cabe interpoñer, no prazo de 15 días que comezará a contar dende o día seguinte ó do término do período de exposición pública da matrícula, recurso de reposición ante o Delegado da Axencia Estatal de Administración Tributaria de Lugo competente por razón do territorio, ou reclamación ante o Tribunal Económico-Administrativo Rexional no mesmo prazo, sen que poidan simultanearse ámbolos dous recursos (art. 91 do RD Lexislativo 2/2004, do 05/03, e 4 do Real Decreto 243/1995, do 17 de febreiro).

Lugo, 7 de xuño de 2022.- Tenenta de Alcaldesa Delegada da Área de Gobernanza: Economía e Recursos Humanos, A Ilma. Sra. Dona Mercedes Paula Alvarellos Fondo,

R. 1565

OUROL

Anuncio

De conformidade co disposto no artigo 169.3 do Texto Refundido da Lei reguladora das facendas locais, aprobado polo Real Decreto Lexislativo 2/2004, do 5 de marzo, faise público o resumo por capítulos do Orzamento Xeral do concello de Oural correspondente ao exercicio 2022, unha vez incorporado o expediente de modificación, crédito extraordinario/suplemento de crédito con cargo ao Remanente Líquido de Tesourería, 1/2022. O expediente foi aprobado provisionalmente en sesión plenaria ordinaria celebrada o día seis de maio de dous mil vinte e dous sen que se presentase ningunha reclamación dentro do prazo de exposición ao público.

ESTADO DE GASTOS

Operacións correntes

Capítulo	Denominación	Importe ant.	Modificación	Importe actual
1º.-	Gastos de persoal	1.007.419,08 €	0,00 €	1.007.419,08 €
2º.-	Gastos correntes en bens e servizos	535.136,08 €	165.000,00 €	700.136,08 €
3º.-	Gastos financeiros	0,00 €	0,00 €	0,00 €
4º.-	Transferencias correntes	119.900,00 €	4.000,00 €	123.900,00 €

Operacións de capital

Capítulo	Denominación	Importe ant.	Modificación	Importe actual
6º.-	Investimentos reais	0,00 €	116.553,54 €	116.553,54 €
7º.-	Transferencias de capital	75.000,00 €	0,00 €	75.000,00 €
8º.-	Activos financeiros	0,00 €	0,00 €	0,00 €
9º.-	Pasivos financeiros	0,00 €	0,00 €	0,00 €

IMPORTE TOTAL DAS MODIFICACIÓNS: 285.553,54 €

Segundo dispón o artigo 177.2 do Real Decreto Lexislativo 2/2004, do 5 de marzo, en relación co artigo 169 do mesmo Real Decreto, contra este expediente poderá interpoñerse directamente o recurso contencioso-administrativo no prazo de dous meses a contar dende o seguinte á publicación deste anuncio no Boletín Oficial da Provincia de Lugo.

Oural, oito de xuño de dous mil vinte e dous.- O alcalde-presidente, José Luis Pajón Camba.

R. 1570

TRABADA

Anuncio

Faise pública a convocatoria e as bases para a selección e contratación dun/ha traballador/a social durante un período de 6 meses a xornada completa para reforzar a área de servizos sociais do Concello de Trabada.

Lugar e prazo de presentación de instancias: No RexistroXeral do Concello de Trabada por un periodo de 5 días hábiles dende a publicación do presente anuncio no BOP de Lugo.

Requisitos: Os establecidos nas bases de convocatoria, publicados no Taboeiro de Anuncios e na sede electrónica do Concello de Trabada (<https://trabada.sedelectronica.gal>)

Sistema de selección: Concurso-oposición.

Trabada, 7 de xuño de 2022.- A alcaldesa, Mayra García Bermúdez.

R. 1566

Anuncio

Faise pública a convocatoria e as bases para a selección e contratación dun/ha técnico/a de turismo durante un periodo de 12 meses a xornada parcial para reforzar a área de turismo do Concello de Trabada.

Lugar e prazo de presentación de instancias: No RexistroXeral do Concello de Trabada por un periodo de 5 días hábiles dende a publicación do presente anuncio no BOP de Lugo.

Requisitos: Os establecidos nas bases de convocatoria, publicados no Taboeiro de Anuncios e na sede electrónica do Concello de Trabada (<https://trabada.sedelectronica.gal>)

Sistema de selección: Concurso-oposición.

Trabada, 7 de xuño de 2022.- A alcaldesa, Mayra García Bermúdez.

R. 1567

O VICEDO

Anuncio

El Pleno del Ayuntamiento, en sesión ordinaria celebrada el día 25 de mayo de 2022, aprobó definitivamente el estudio de detalle para reajuste de alineaciones en r/ do Porto en los frentes de las parcelas de números de policía 52, 54, 56 y 58 de O Vicedo, formulado por Dolores Piñeiro Infante y otros.

Dando cumplimiento a lo dispuesto en los artículos 82 de la Ley 2/2016, de 10 de febrero, del suelo de Galicia y artículo 199 del reglamento de la Ley 2/2016, de 10 de febrero, del suelo de Galicia, aprobado por decreto 143/2016, de 22 de septiembre, se publica a continuación el texto de los documentos que lo integran, así como el índice de planos del estudio de detalle definitivamente aprobados.

ÍNDICE

1. INFORMACIÓN

- 1.1. Objeto.
- 1.2. Formulación.
- 1.3. Conveniencia.
- 1.4. Parcelario catastral y estructura de la propiedad.
- 1.5. Planeamiento vigente.
- 1.6. Afecciones.
 - 1.6.1. Instrumentos de ordenación del territorio.
 - 1.6.1.1. Plan de ordenación do litoral (POL)
 - 1.6.1.2. Planes sectoriales
 - 1.6.2. Sectoriales.
 - 1.6.2.1. Costas.
 - 1.6.2.2. Puertos
 - 1.6.2.3. Patrimonio Cultural.

2. JUSTIFICACIÓN.

- 2.1. Alineaciones. Propuesta de reajuste.
 - 2.1.1. Encuadre legal.

- 2.1.1.1. Justificación del encaje de los objetivos del Estudio de Detalle en el marco legal vigente
- 2.1.1.2. Justificación del cumplimiento de las limitaciones de actuación de un estudio de detalle.
- 2.2. Adecuación a la legislación sectorial de aplicación.
- 2.2.1. Costas.
- 2.2.2. Patrimonio cultural.

1. INFORMACIÓN

1.1 Objeto

El presente documento es un Estudio de Detalle redactado con el objetivo de reajustar alineaciones en la Rúa do Porto, en los frentes de las parcelas de números de policía 52, 54, 56 y 58, del Ayuntamiento de O Vicedo (Lugo).

1.2 Formulación.

El presente documento de planeamiento es formulado por DOLORES PIÑEIRO INFANTE Y OTROS, en su condición de propietarios de las parcelas en cuyos frentes se propone el reajuste de alineaciones.

La identificación de los particulares, así como aquellos datos acreditativos de la propiedad, se presentan en documento complementario al Estudio de Detalle, denominado como *Identificación de particulares y justificación de titularidades*, en cumplimiento de las determinaciones de aplicación en materia de legislación de protección de datos, no formando parte dicho documento del presente Estudio de Detalle a objeto de su sometimiento a información pública.

Los artículos 79 y 80 de la Ley 2/2016 del Suelo de Galicia (en adelante, LSG) así como los artículos 192 a 194 del Decreto 143/2016, de 22 de septiembre, por el que se aprueba el Reglamento de la Ley 2/2016, de 10 de febrero, del Suelo de Galicia (RLSG) regulan los Estudios de Detalle dentro del capítulo denominado "otras figuras de planeamiento" posibilitándose la redacción y solicitud de tramitación y aprobación por los particulares "legitimados para hacerlo" (art.80.1 LSG).

En el actual supuesto, la condición de legitimados resulta de la propia condición de propietarios directa y exclusivamente afectados por la propuesta de alineaciones resultante del presente Estudio de Detalle y, por consiguiente, su actuación es extensible a su condición de "interesados", cuya acepción legal se contiene en el art.4.1 de la Ley 39/2015 de Procedimiento Administrativo común (en adelante; LPA): "Se consideran interesados en el procedimiento administrativo: a) Quienes lo promuevan como titulares de derechos o intereses legítimos individuales o colectivos".

1.3 Conveniencia.

Surge de la necesidad de adecuar las alineaciones oficiales en el frente de las parcelas de número de policía 52, 54, 56 y 58 de la Rúa do Porto, a la realidad física del viario existente.

1.4 Parcelario catastral y estructura de la propiedad.

El presente Estudio de detalle afecta al frente de las parcelas identificadas con las siguientes referencias catastrales:

- 7038003PJ0473N0001AX (Rúa do Porto nº.-58).
- 7038004PJ0473N0001BX (Rúa do Porto nº.-56).
- 7137701PJ0473N0001IX (Rúa do Porto nº.-54).
- 7137702PJ0473N0001JX (Rúa do Porto nº.-52).

Las parcelas 7038003PJ0473N0001AX (Rúa do Porto nº.-58) y 7038004PJ0473N0001BX (Rúa do Porto nº.-56) están sin edificar.

Las restantes presentan edificaciones consolidadas catalogadas en base a su condición de patrimonio cultural.

1.5 Planeamiento vigente.

El Ayuntamiento de O Vicedo dispone de un Plan General de Ordenación Municipal (PGOM) que fue objeto de aprobación definitiva en virtud de acuerdo plenario de fecha 23 de febrero de 2001, publicado en el DOGA nº.-77 de 20 de abril de 2001. Su normativa fue publicada en el Boletín Oficial de la Provincia de Lugo (BOP) nº.-79 de 5 de abril de 2001.

El vigente PGOM de O Vicedo procedió a la clasificación de los solares objeto del Estudio de Detalle como suelo urbano (Plano de clasificación 7.3) calificando los mismos bajo la ordenanza de edificación abierta (art.83 de la Normativa). Dicha norma zonal se corresponde con ordenaciones volumétricas de vivienda plurifamiliar de edificación aislada o adosada por uno de sus lindes formando bloques con tres o más fachadas, permitiéndose el uso de vivienda unifamiliar. Y según se dispone en el indicado art.83 de la normativa, las edificaciones se situarán en la alineación o retranqueadas un máximo de 5 mts.

En el plano de ordenación del núcleo urbano de O Vicedo se representa la norma zonal de aplicación y se procede a establecer las alineaciones de las fincas de referencia en la forma identificada en la imagen insertada a continuación y en el plano de información correspondiente:



Imagen 1. Planeamiento vigente

Por otra parte, el Pleno del Ayuntamiento de O Vicedo, en sesión extraordinaria celebrada el día 21 de octubre de 2013, acordó aprobar inicialmente la revisión del Plan General de Ordenación Municipal sometiendo dicho acuerdo a información pública con suspensión de licencias (DOGA nº.-224 de 22/11/2013). Dicho acuerdo de suspensión del otorgamiento de licencias se levantó automáticamente al superarse el plazo máximo de dos años previsto en el anterior art.77.3 LOUG no obstante lo cual y, en lo que a la justificación de la necesidad de tramitación del actual Estudio de Detalle resulta, en dicho documento aprobado inicialmente se incorporó como elemento catalogado:

-La “Fábrica de Salazón II” que ocupa las parcelas catastrales (elemento catalogado; VI-020) 7137701PJ0473N0001IX (Rúa do Porto nº.-54) y 7137702PJ0473N0001JX (Rúa do Porto nº.-52).

En consecuencia, se considerará la vigencia de su catalogación de conformidad con lo dispuesto en el art.198.2 RLSG -“La aprobación inicial de los catálogos urbanísticos determinará, en relación con los bienes y demás elementos que sean objeto de catalogación, la necesidad de sometimiento al correspondiente informe del órgano sectorial competente en la materia, para la concesión de títulos habilitantes de obras y usos en los elementos catalogados y en sus entornos de protección y zonas de amortiguamiento”

1.6 Afecciones.

Se han tomado como referencia las afecciones sectoriales y de instrumentos de ordenación del territorio identificadas en el Plan Básico Autonómico aprobado según Decreto 83/2018, do 26 de julio, y publicado en el DOG núm. 162, del 27 de agosto de 2018, así como en los cuatro boletines oficiales provinciales, en fecha 28 de septiembre de 2018 (BOP A Coruña, núm. 186; BOP Lugo, núm. 224; BOP Ourense, núm. 224 e BOP Pontevedra, núm. 188).

También se ha considerado como referencia el documento actualmente en tramitación correspondiente a la Delimitación de los espacios y los usos portuarios del Puerto de O Vicedo, a objeto de establecer la zona de usos portuarios del referido puerto.

1.6.1 Instrumentos de ordenación del territorio.

1.6.1.1 Plan de ordenación do litoral (POL)

Según dispone el artículo 3.2 de la normativa del Plan de Ordenación del Litoral (Decreto 20/2011 de 10 de febrero (DOGA nº.-37 de 23/02/2011): “No será de aplicación (el POL) en la parte del término municipal no incluido en la citada delimitación, ni en los ámbitos clasificados como suelo urbano consolidado o como suelo de núcleo rural por el planeamiento en vigor o que adquieran esa clasificación en virtud de expedientes de primera formulación, modificación o revisión de aquél. Tampoco lo será en aquellos suelos que a la entrada en vigor de este Plan hubieran finalizado la tramitación del instrumento de gestión”.

Por consiguiente y, en atención a la clasificación de los terrenos objeto del Estudio de Detalle por el PGOM-2001 de O Vicedo como suelo urbano consolidado, no resultan de aplicación las determinaciones o afecciones previstas en el Plan de Ordenación del Litoral.

1.6.1.2 Planes sectoriales.

En el término municipal se encuentran aprobados los siguientes Proyectos Sectoriales de incidencia supramunicipal: Modificación do Parque eólico Pena Ventosa; Modificación del parque eólico de Chan do Tenón; Parque eólico Chan do Tenón; Parque eólico Pena Ventosa; Parque eólico Goa; Parque eólico Vicedo y; Líña de interconexión do parque eólico Punta Maeda.

Ninguno de los citados proyectos sectoriales tiene repercusión o incidencia alguna a efectos del contenido del actual Estudio de Detalle.

1.6.2 Sectoriales.

1.6.2.1 Costas.

El término municipal de O Vicedo disponía, con anterioridad a la aprobación del vigente PGOM de un Proyecto de Delimitación de Suelo Urbano que fue objeto de aprobación con fecha 08/06/1997.

En atención a lo dispuesto en dicho Proyecto de Delimitación de Suelo Urbano y a lo establecido en la Ley 22/1988 de Costas de 28 de julio (LC) -cuya entrada en vigor se produjo el 29/07/1988- la delimitación de la zona de servidumbre afecta parcialmente al frente de las parcelas objeto del Estudio de Detalle en su colindancia con la Rúa do Porto.

En su consecuencia, habrán de tenerse en cuenta las prohibiciones que resultan de lo dispuesto en el art.25 LC y, en particular, las relacionadas en su apartado primero.

Con respecto a la afección de la zona de servidumbre sobre las edificaciones catalogadas se estará a lo dispuesto, relativo a cuestiones de interés general, en la Disposición Cuarta punto 1.

En la parte restante de las parcelas no afectadas por la delimitación de la zona de servidumbre de protección, resultan de aplicación las limitaciones al derecho de propiedad previstas en el art.30 LC y, en especial, habrá de tenerse en cuenta lo dispuesto en el párrafo b) de su apartado 1: *“Las construcciones habrán de adaptarse a lo establecido en la legislación urbanística. Se deberá evitar la formación de pantallas arquitectónicas o acumulación de volúmenes, sin que, a estos efectos, la densidad de edificación pueda ser superior a la media del suelo urbanizable programado a apto para urbanizar en el término municipal respectivo”.*

1.6.2.2 Puertos.

La transmisión de las funciones y servicios que correspondían al Estado a Puertos de Galicia se llevó a cabo por medio de Real Decreto 3214/1982 de 24 de julio (BOE nº.-285 de 27/11/1982) con el inventario detallado que conforma el adjunto 1 de dicho Real Decreto.

En este sentido, resultan de aplicación las determinaciones contenidas en la Ley 6/2017, de 12 de diciembre, de puertos de Galicia, en adelante; LPG (DOGA nº.-236 de 14/12/2017 y BOE nº.-36 de 09/02/2018).

Al respecto, señala el art.38.1 LPG que: *“Los planes generales de ordenación municipal y demás instrumentos generales de ordenación urbanística deberán calificar la zona de servicio de los puertos como sistema general portuario y no podrán incluir determinaciones que supongan una interferencia o perturbación en el ejercicio de las competencias de explotación portuaria”.*

Por su parte, en el art.39 LPG se indica que: “1. El sistema general portuario de cada puerto se desarrollará mediante un plan especial, que se redactará y planteará por la entidad pública empresarial Puertos de Galicia y que se tramitará y aprobará por la administración competente en materia de urbanismo aplicando lo establecido en la legislación urbanística en vigor, con las particularidades que se señalan en los apartados siguientes. 2. Con carácter previo al planteamiento del plan especial que ordene la zona de servicio del puerto, deberá encontrarse delimitada esta mediante la aprobación de la delimitación de los espacios y usos portuarios en dicho puerto, no pudiendo extenderse las determinaciones de aquel plan más allá de la zona de servicio así delimitada”.

En el caso de O Vicedo, actualmente está en tramitación la propuesta de DELIMITACIÓN DE LOS ESPACIOS Y LOS USOS PORTUARIOS DEL PUERTO DE O VICEDO. En este sentido aúnteniendo carácter provisional por no haber finalizado la tramitación de dicho documento, en el presente Estudio de detalle se considera la propuesta de delimitación del citado documento.

1.6.2.3 Patrimonio Cultural.

Como se indicó con anterioridad, el Pleno del Ayuntamiento de O Vicedo, en sesión extraordinaria celebrada el día 21/10/2013, acordó aprobar inicialmente la revisión del Plan General de Ordenación Municipal (DOGA nº.-224 de 22/11/2013). Dicho documento aprobado inicialmente incorporó como elementos catalogados las edificaciones existentes sobre las parcelas que se identifican con las referencias catastrales; 7137701PJ0473N0001IX (Rúa do Porto nº.-54) y 7137702PJ0473N0001JX (Rúa do Porto nº.-52) que conforman el elemento catalogado VI-020 denominado “Fábrica de salazón II”.

Por dicho motivo y, de conformidad con lo dispuesto en el art.198.2 RLSG: “La aprobación inicial de los catálogos urbanísticos determinará, en relación con los bienes y demás elementos que sean objeto de catalogación, la necesidad de sometimiento al correspondiente informe del órgano sectorial competente en la materia, para la

concesión de títulos habilitantes de obras y usos en los elementos catalogados y en sus entornos de protección y zonas de amortiguamiento”.

En su consecuencia y, de acuerdo con lo previsto en el art.45 de la Ley 5/29016 de 4 de mayo del Patrimonio Cultural de Galicia y, al situarse la intervención en el entorno de protección de bienes del patrimonio cultural de Galicia, se precisará autorización previa de la Consellería con competencias en patrimonio cultural de conformidad con el siguiente régimen legal:

“Artículo 45 Régimen de intervenciones en el entorno de protección:

1. Las intervenciones que se realicen en el entorno de protección de los bienes declarados de interés cultural y catalogados habrán de contar con la autorización de la consejería competente en materia de patrimonio cultural cuando tuvieran por objeto:

a) Nuevas construcciones e instalaciones de carácter definitivo o provisional.

b) Las intervenciones de cualquier tipo que se manifiesten de cara al espacio exterior público o privado de las edificaciones existentes.

c) Las actuaciones que afecten a la estructura parcelaria, los elementos configuradores característicos de la estructura territorial tradicional, los espacios libres y la topografía característica del ámbito, incluidos los proyectos de urbanización.

d) La implantación o los cambios de uso que pudieran tener incidencia sobre la apreciación de los bienes en el territorio, incluidas las repoblaciones forestales.

e) Las remociones de tierras de cualquier tipo en el entorno de protección de los bienes integrantes del patrimonio arqueológico.

2. Las restantes intervenciones en el entorno de protección no necesitarán autorización previa al otorgamiento de licencia, si bien deberán ser coherentes con los valores generales del entorno”.

Pero, al margen de la cuestión procedimental derivada del anterior precepto, en su parte sustantiva y, como se ha indicado, dicha catalogación condiciona el reajuste de alineación propuesto, tal y como se justificará en epígrafes siguientes.

2. JUSTIFICACIÓN.

2.1 Alineaciones. Propuesta de reajuste.

Por medio del actual Estudio de Detalle se propone un reajuste al viario existente en el frente de las parcelas de números de policía 52, 54, 56 y 58.

A continuación, se inserta una imagen en la que se puede apreciar el reajuste de alineaciones propuesto en rojo, con respecto al establecido en el PXOM 2001, en azul.

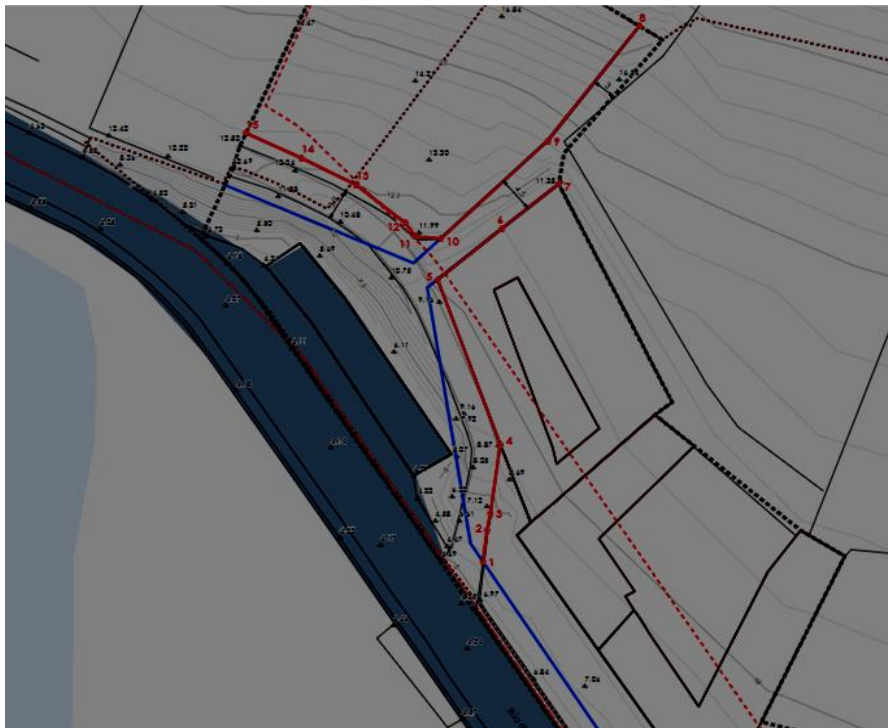


Imagen 2. Propuesta de reajuste de alineaciones

2.1.1 Encuadre legal.

La LSG y el RLSG que la desarrolla constituyen el marco legal en el que se define la figura del Estudio de Detalle como una figura de planeamiento, siendo en la *Sección 2ª del Capítulo VII. Otras figuras de planeamiento* del RLSG en la que se regulan las determinaciones de aplicación al respecto.

En dicha *Sección 2ª*, es en el *Artículo 192. Estudios de Detalle* en el que se regulan de forma pormenorizada tanto los objetivos con los que se puede desarrollar un Estudio de detalle (punto 1 del citado artículo), cómo aquellas actuaciones que en caso alguno serán objeto de un Estudio de Detalle (punto 2).

2.1.1.1 Justificación del encaje de los objetivos del Estudio de Detalle en el marco legal vigente.

En el punto 1 del citado artículo 192 se establece lo siguiente:

1. En desarrollo de los planes generales, planes parciales y planes especiales, podrán redactarse estudios de detalle con los siguientes objetivos:

a) Completar o reajustar las alineaciones y rasantes [artículo 79.1.a) de la LSG]. Los estudios de detalle cuya finalidad sea reajustar o completar las alineaciones y rasantes podrán comprender los siguientes contenidos:

a.1)

a.2) La adaptación o reajuste a la realidad del terreno o del viario, de las alineaciones y rasantes ya fijadas por el plan. Esta determinación en modo alguno podrá suponer una alteración de dicho plan, ni permitir la reducción de la anchura del espacio destinado a viarios o de las superficies destinadas a espacios libres, ni originar aumento de volumen al aplicar las normas u ordenanzas al resultado de la adaptación o reajuste realizada.

b) Ordenar los volúmenes edificables [artículo 79.1.b) de la LSG].....

c) Concretar las condiciones estéticas y de composición de las edificaciones complementarias del planeamiento [artículo 79.1.c) de la LSG].....

El objetivo del presente Estudio de Detalle es reajustar a la realidad del viario las alineaciones establecidas en el PGOM-2001, en los frentes de las parcelas de números de policía 52, 54, 56 y 58, manteniéndose inalteradas las establecidas entre las parcelas con número de policía 54 y 56.

Las alineaciones establecidas en el PGOM-2001 suponen la inclusión como parcela privada de parte del suelo destinado a viario situado en el frente de las citadas parcelas, situación ésta del todo irregular e inviable.

Con el reajuste propuesto en el presente Estudio de Detalle se plantea el reajuste de las alineaciones a la realidad tanto del terreno como del viario existente, ajustándose a la línea de fachada definida por las edificaciones preexistentes en las parcelas de números de policía 52 (catastral 7137702PJ0473N) y 54 (catastral 7137701PJ0473N) y a los frentes a viario de las parcelas de números de policía 56 (catastral 7038004PJ0473N) y 58 (catastral 7038003PJ0473N).

Por otra parte, se incrementa el espacio destinado a viarios y en ningún caso se incrementa el volumen al aplicar las normas u ordenanzas al resultado del reajuste realizado, más bienal contrario.

En base a lo expuesto se entiende que el presente Estudio de detalle en todo momento cumple con los objetivos definidos legalmente para este tipo de instrumentos en el artículo 192, punto 1, apartado a.2.

2.1.1.2 Justificación del cumplimiento de las limitaciones de actuación de un estudio de detalle.

Tal y como se ha referenciado en el epígrafe 2.1., el RLSG establece en el punto 2 del artículo 192 las limitaciones de actuación para los estudios de detalle, diciendo al respecto lo siguiente:

2. Los estudios de detalle no podrán en caso alguno:

a) Alterar el destino urbanístico del suelo [artículo 79.2.a) de la LSG].

b) Incrementar el aprovechamiento urbanístico [artículo 79.2.b) de la LSG].

c) Reducir las superficies destinadas a viales, espacios libres o dotaciones públicas [artículo 79.2.c) de la LSG].

d) Prever la apertura de vías de uso público que no estén previamente contempladas en el plan que desarrollen o completen [artículo 79.2.d) de la LSG].

e) Aumentar la ocupación del suelo, las alturas máximas edificables o la intensidad de uso [artículo 79.2.e) de la LSG].

f) Parcelar el suelo [artículo 79.2.f) de la LSG].

g) No tener en cuenta o infringir las demás limitaciones que les imponga el correspondiente plan [artículo 79.2.g) de la LSG].

h) Establecer nuevos usos y ordenanzas [artículo 79.2.h) de la LSG].

En relación al cumplimiento de las citadas determinaciones en el presente documento de Estudio de detalle, procede aclarar lo siguiente:

- no se altera el destino urbanístico del suelo sobre el que se propone el reajuste de alineaciones, considerando en todo momento que con el reajuste propuesto se procede a ajustar las alineaciones mal definidas en el PXOM-2001, ajustando las mismas al viario existente, uno de los objetivos en base al cual se puede redactar un estudio de detalle. Es decir, el suelo sobre el que se produce el reajuste de alineaciones tenía y tiene condición de viario y espacio público, no cuestionando el PXOM 2001 en ningún caso dicha condición (en dicho instrumento de planeamiento no se ha previsto ninguna actuación de transformación urbanística o de nueva urbanización o reforma o renovación urbana que permitiera reordenar parcialmente como privado dicho espacio público). El PXOM 2001 se limita a ordenar de forma directa un suelo urbano proponiendo unas alineaciones que no se ajustan al viario existente posiblemente por un defecto en el análisis de la estructura de la propiedad existente en el frente de las parcelas sobre las que se actúa.

- no se incrementa el aprovechamiento urbanístico, sino todo lo contrario, ya que la superficie neta de las parcelas nº 52, 54, 56 y 58 previa al Estudio de Detalle es de 2.136 m², mientras que la resultante del Estudio de Detalle es de 1.863 m². Por lo tanto, de la aplicación a las citadas superficies de las condiciones de volumen establecidas en la ordenanza de referencia, Edificación Abierta, regulada en el artículo 83 de la Normativa del PGOM, se deduce de una forma clara una disminución de la superficie edificable.

- no se reducen las superficies destinadas a viales, sino todo lo contrario; no se parcela el suelo; no se establecen nuevos usos y ordenanzas y no se infringen limitaciones del propio plan.

- En este sentido, se entiende que la actuación propuesta en el presente Estudio de detalle, reajuste de alineaciones a viario existente, no contempla actuación alguna que sea contraria a las determinaciones establecidas al respecto en el punto 2 del artículo 192 del RLSG.

2.2 Adecuación a la legislación sectorial de aplicación.

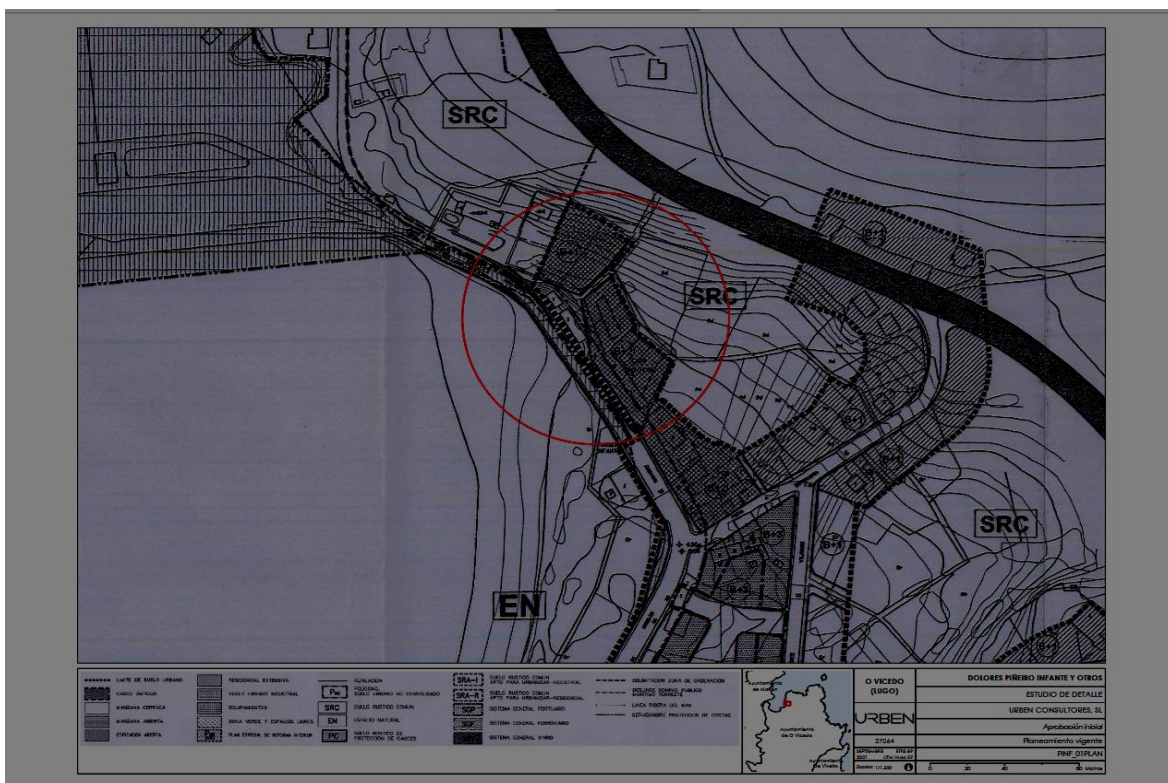
2.2.1 Costas.

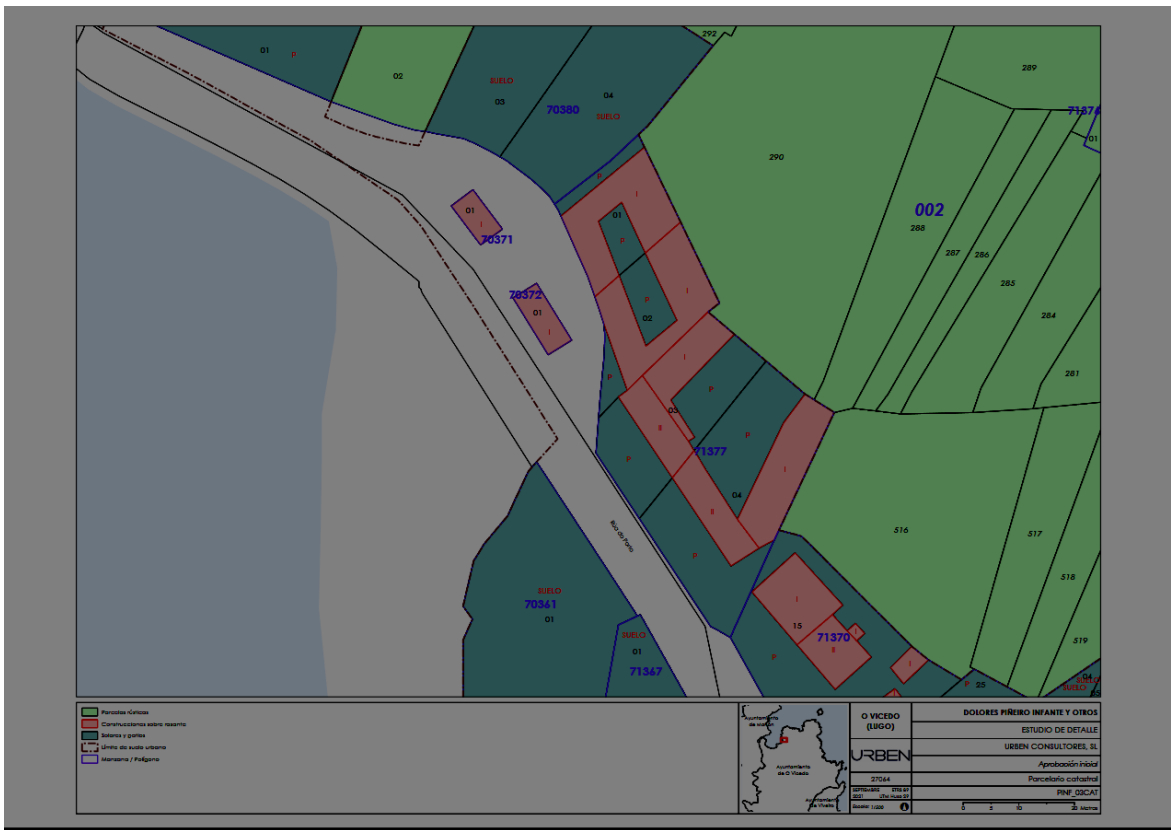
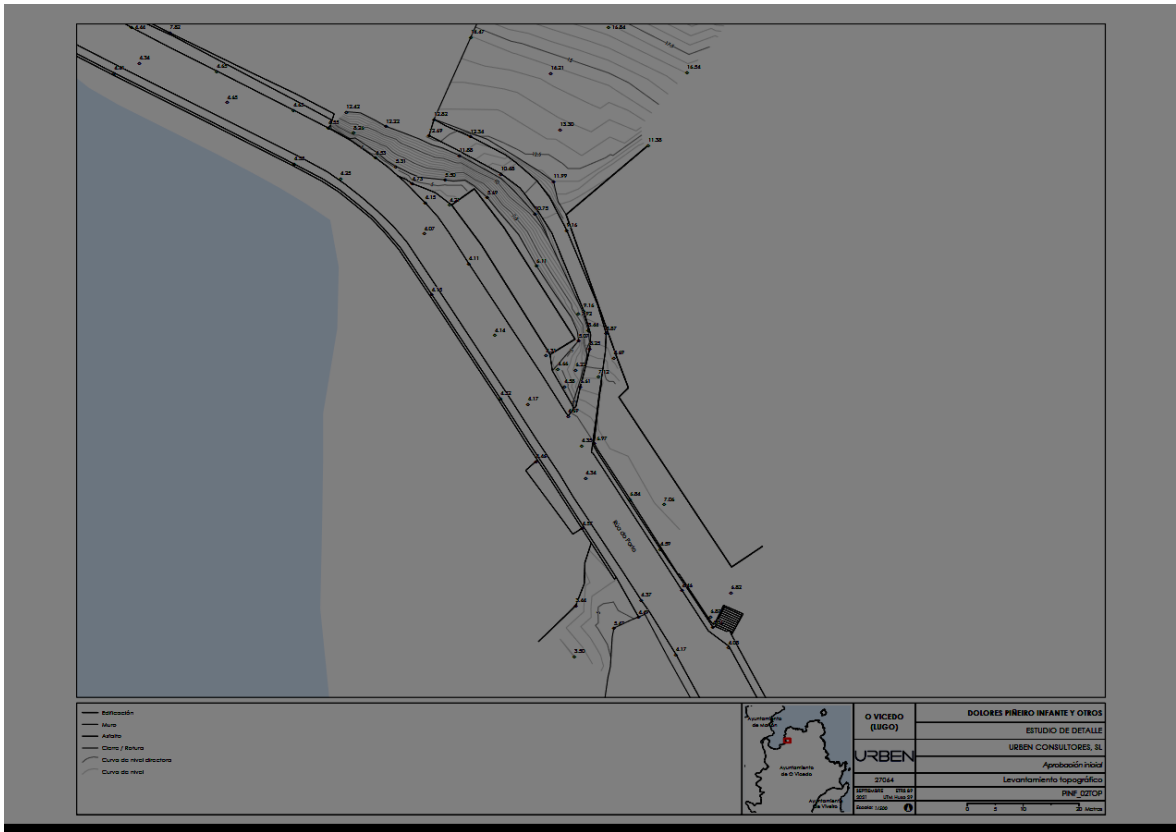
- En las parcelas sin edificar (números de policía 56 y 58 de la Rúa do Porto) en cuyo frente se procede a ajustar la alineación viario existente la afección de servidumbre de costas no resulta un condicionante al objeto de reajustar las alineaciones, siendo en todo caso el posterior proyecto de edificación el que deberá contemplar las limitaciones sectoriales establecidas al respecto.

- En relación a las ya existentes, situadas en los números 54 y 52 de la Rúa do Porto, en su condición de edificaciones catalogadas por su especial interés relativo al patrimonio cultural, se ha procedido ajustando las alineaciones propuestas a los límites de dichas edificaciones, considerando en todo caso su compatibilidad con la legislación sectorial en materia de costas en base al interés público de las mismas asociado a su catalogación como patrimonio cultural encajando en este sentido en la determinación expuesta en la disposición transitoria cuarta, punto 1 de la Ley de Costas de 1988, en la que se viene a determinar la posibilidad de legalizar las edificaciones preexistentes localizadas en zona de servidumbre fundamentadas en razones de interés público.

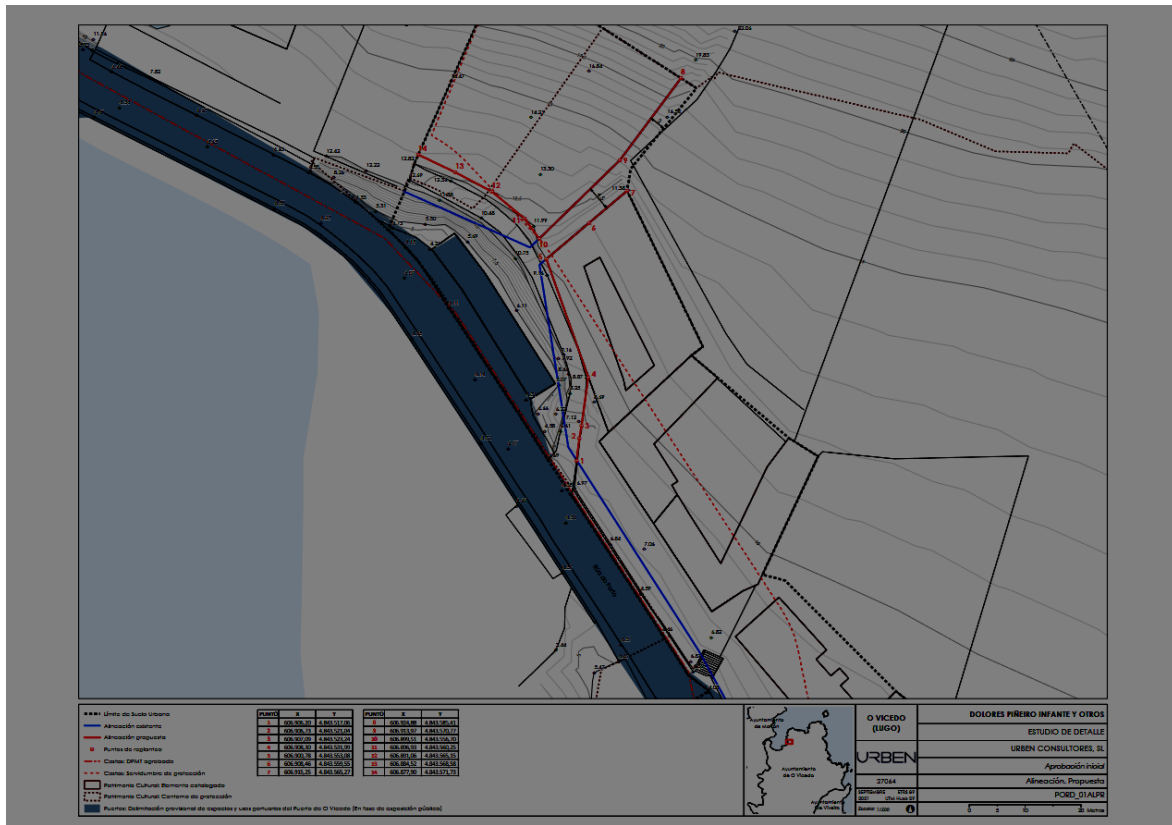
- Patrimonio cultural.

Con el reajuste de alineaciones en el presente documento se respeta la condición de catalogados de las edificaciones preexistentes en los números 52 y 54, coincidentes con la “Fábrica de salazón II” del vigente Catálogo del planeamiento municipal, tomándolas como referencia para fijar las mismas.









Lo que se comunica para general conocimiento y efectos, advirtiéndose que, la anterior resolución agota la vía administrativa y contra la misma podrá interponerse recurso contencioso - administrativo ante la sala correspondiente del Tribunal Superior de Justicia de Galicia, en el plazo de dos meses contados desde el siguiente al de la publicación de la presente resolución en el Boletín Oficial de la Provincia de Lugo, de conformidad con lo previsto en los artículos 8 y 46 de la Ley 29/1998, de 13 de julio, reguladora de la jurisdicción contencioso - administrativa, modificada por la disposición adicional 4ª de la Ley orgánica 19/2003, de 23 de diciembre, de modificación de la Ley orgánica del poder judicial. Todo ello sin perjuicio de que pueda ejercitarse, en su caso, cualquier otro recurso que se estime procedente.

O Vicedo, 9 de junio de 2022.- O Alcalde, José Jesús Novo Martínez.

R. 1568